

Estudio Demoscópico de la intención de voto en el  
Distrito Electoral CUATRO con cabecera en Guadalupe



## PRESENTACIÓN

El presente documento es el reporte de una investigación demoscópica correspondiente a la percepción política en el Distrito IV. La información presentada se recopiló el día viernes 21 de junio del año 2013.

Los resultados que aquí se muestran fueron generados por medio de la modelación estadística de las respuestas obtenidas de la aplicación de una encuesta a ciudadanos con credencial de elector que votan en secciones electorales del Distrito IV.

El objetivo principal de este estudio es reconocer la percepción política de los ciudadanos, a la vista de las elecciones de este año, año electoral cuando se elegirán Diputados Locales y Presidente Municipal.

Entre los resultados obtenidos está el perfil sociodemográfico y económico, la evaluación de las autoridades y las preferencias en las elecciones locales de este año.

Los resultados que se expresan en este reporte son valores promedios cuyo rango de validez está determinado en cada caso, por el error estadístico implícito y son válidos con un intervalo de confianza del 95 por ciento en la fecha precisa del levantamiento de datos y con error estadístico de aproximadamente 3.5% cuando se considera todo el universo de encuestados, después en otros escenarios los errores estadísticos se elevan hasta 5.5%. Se señalará en cada caso esta situación.

El presente trabajo fue realizado por la asociación civil Encuestadora LEMA, a solicitud del Grupo Editorial Zacatecas.

## DESCRIPCIÓN DEL UNIVERSO DE ESTUDIO

De acuerdo con el Censo de Población y Vivienda 2010 el Distrito IV cuenta con un total de 31,243 viviendas particulares y una población de 92,217 personas, de las cuales el 51.3% son mujeres. La población de 18 años o más es de 56,396, lo cual representa el 61.2% de la población total del Distrito.

En el municipio de Guadalupe se localizan 209 localidades, las más importantes por su tamaño son Guadalupe con 124,623 habitantes, Tacoaleche con 8,612 habitantes, Zoquite con 3,788 habitantes, La Zacatecana con 3,210 habitantes y San Jerónimo con 3,080 habitantes. Estas cinco localidades representan el 89.6% de la población del municipio.

*"Reporte austero y sin diseño para cumplir con requisitos de ley. El reporte en extenso y con presentación profesional únicamente para quienes contratan el servicio."*

Del total de personas en edad de votar dentro del Distrito IV, el 47.5% son del sexo masculino, el resto 52.5% son del sexo femenino.



Con respecto a la escolaridad, el grado promedio para todas las personas de 18 años y más que habitan en el distrito es de 7.0 años. Prácticamente no hay diferencia entre el promedio de escolaridad de mujeres y hombre de 18 años.

La Población Económicamente Activa (PEA) es de 38,100, que en su mayoría está constituida por hombres (63.1%). Del total de la PEA, el 96.4% es población ocupada. De tal manera que el 95.6% de la Población Masculina Económicamente Activa se encuentra ocupada; mientras que en las mujeres el porcentaje sube a 97.8%.

De acuerdo a cifras del mismo Censo de Población, en el distrito existen 18,916 personas sin derechohabencia a servicios de salud, es decir, el 20.5% del total de población.

Los porcentajes de personas de acuerdo a creencias religiosas son los siguientes: el 91.6% es católico; el 4.5% es protestante, evangélico y bíblicas diferentes de evangélicas; y el restante 3.9% no profesa ninguna religión.

### **Marco de Referencia Electoral**

El Distrito IV cuenta con 64 secciones electorales. Según los últimos datos del IFE (24 de abril de 2013) el distrito cuenta con una lista nominal de 58,093 electores, es decir, ciudadanos mayores de 18 años que cuentan con credencial de elector.

Las secciones que abarca el distrito son las siguientes: 460, 461, 462, 463, 464, 465, 466, 467, 468, 469, 470, 474, 476, 477, 478, 479, 480, 481, 482, 483, 511, 512, 513, 514, 515, 517, 518, 519, 520, 521, 522, 523, 524, 534, 546, 547, 549, 1883, 1884, 1885, 1886, 1887, 1888, 1889, 1890, 1891, 1892, 1893, 1894, 1895, 1896, 1897, 1898, 1899, 1900, 1901, 1902, 1903, 1904, 1905, 1906, 1907, 1908, 1909.

### **METODOLOGÍA**

*"Reporte austero y sin diseño para cumplir con requisitos de ley. El reporte en extenso y con presentación profesional únicamente para quienes contratan el servicio."*

El presente trabajo fue realizado por La Encuestadora LEMA, Asociación Civil cuyos miembros fundadores cuentan con una amplia experiencia en proyectos productivos, académicos y demoscópicos.



El muestreo se realizó con un diseño polietápico, donde las unidades primarias de muestreo (UPM) correspondieron a las secciones electorales y fueron seleccionadas de forma aleatoria con probabilidad proporcional a su tamaño (PPT) de acuerdo a la lista nominal. Las manzanas de la sección representan a los conglomerados de votantes. Las manzanas y las viviendas donde se realizaron las encuestas se seleccionaron en forma aleatoria y sistemática.

El levantamiento de campo se realizó el día viernes 21 de junio del año 2013.

El llenado de encuestas se coordinó por un equipo de ocho supervisores y 32 encuestadores en levantamiento de cuestionario personal, directo, cara-a-cara en domicilios del Distrito IV, bajo un esquema de supervisión directa para verificar que cada punto muestral corresponda a la sección y considerando un esquema de cuotas de representatividad por edad, nivel socioeconómico y género.

## VITRINA METODOLÓGICA

<b>Universo de Estudio</b>	Habitantes del distrito, mayores de 18 años y con credencial de elector para votar.
<b>Tamaño de la Muestra</b>	<b>800 entrevistas</b> recolectadas en domicilios del distrito.
<b>Principales Parámetros de Diseño</b>	A un <b>nivel de confianza de 95%</b> , el margen de <b>error máximo de 3.5%</b> en la estimación de la evaluación de las autoridades y la preferencia del candidato.
<b>Método de Muestreo</b>	Se utilizó un muestreo polietápico, donde las unidades primarias de muestreo (UPM) fueron las secciones electorales que se seleccionaron con probabilidad proporcional al tamaño (PPT). Las manzanas y las viviendas se seleccionan en forma sistemática dependiendo del tamaño de votantes y la entrevista es seleccionada bajo un esquema de cuotas por género y edad.
<b>Cuestionario</b>	31 preguntas de opción múltiple.
<b>Recolección de datos</b>	Aplicación de cuestionario con preguntas directas.

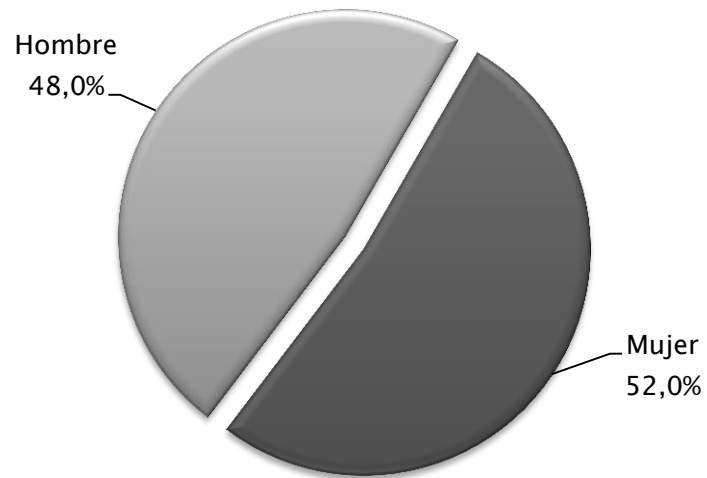
*"Reporte austero y sin diseño para cumplir con requisitos de ley. El reporte en extenso y con presentación profesional únicamente para quienes contratan el servicio."*

<b>Fechas de recolección</b>	<b>Viernes 21 de junio del 2013.</b>
<b>Estructuras de campo p/recolección</b>	8 equipos constituido cada uno por 1 supervisor y 4 encuestadores por cada día.
<b>Análisis Estadísticos Utilizados</b>	Estadística descriptiva e inferencial y técnicas multivariantes descriptivas e inferenciales.
<b>Valor de la Unidad Porcentual</b>	La opinión de 8 personas encuestadas representa aproximadamente una unidad porcentual.
<b>Software de Procesamiento</b>	La aplicación Lime Survey se utiliza para captura de la información y el procesamiento de la información con el Statistical Package for the Social Sciences (SPSS) y el paquete estadístico de programación R.

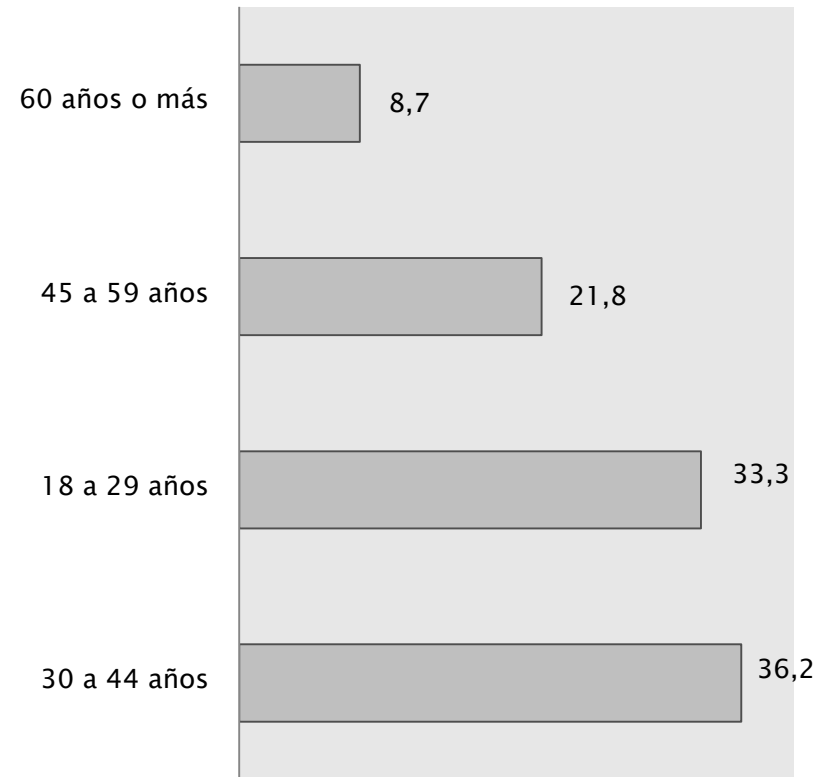
## **PERFIL SOCIODEMOGRÁFICO del grupo poblacional encuestado**

**Género**

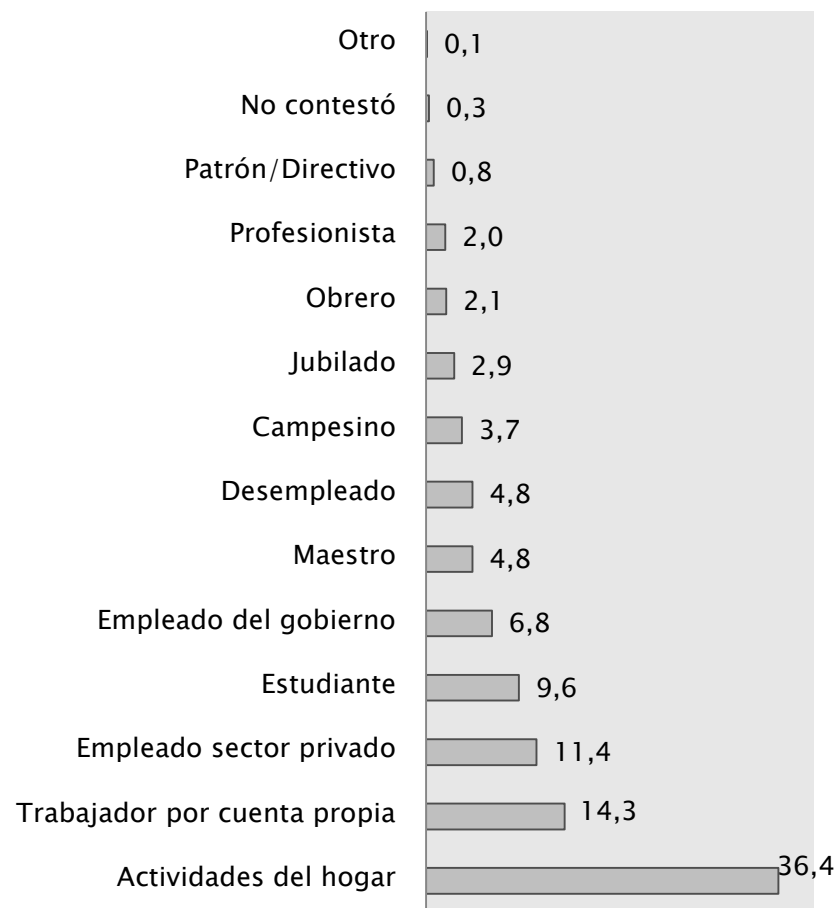
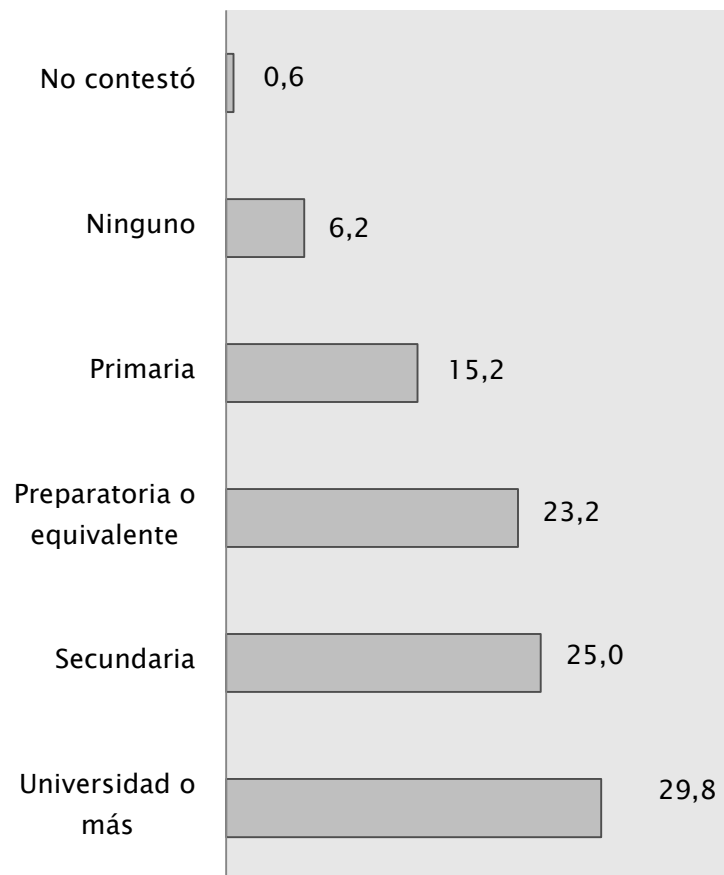
**Edad**



**Estudios**

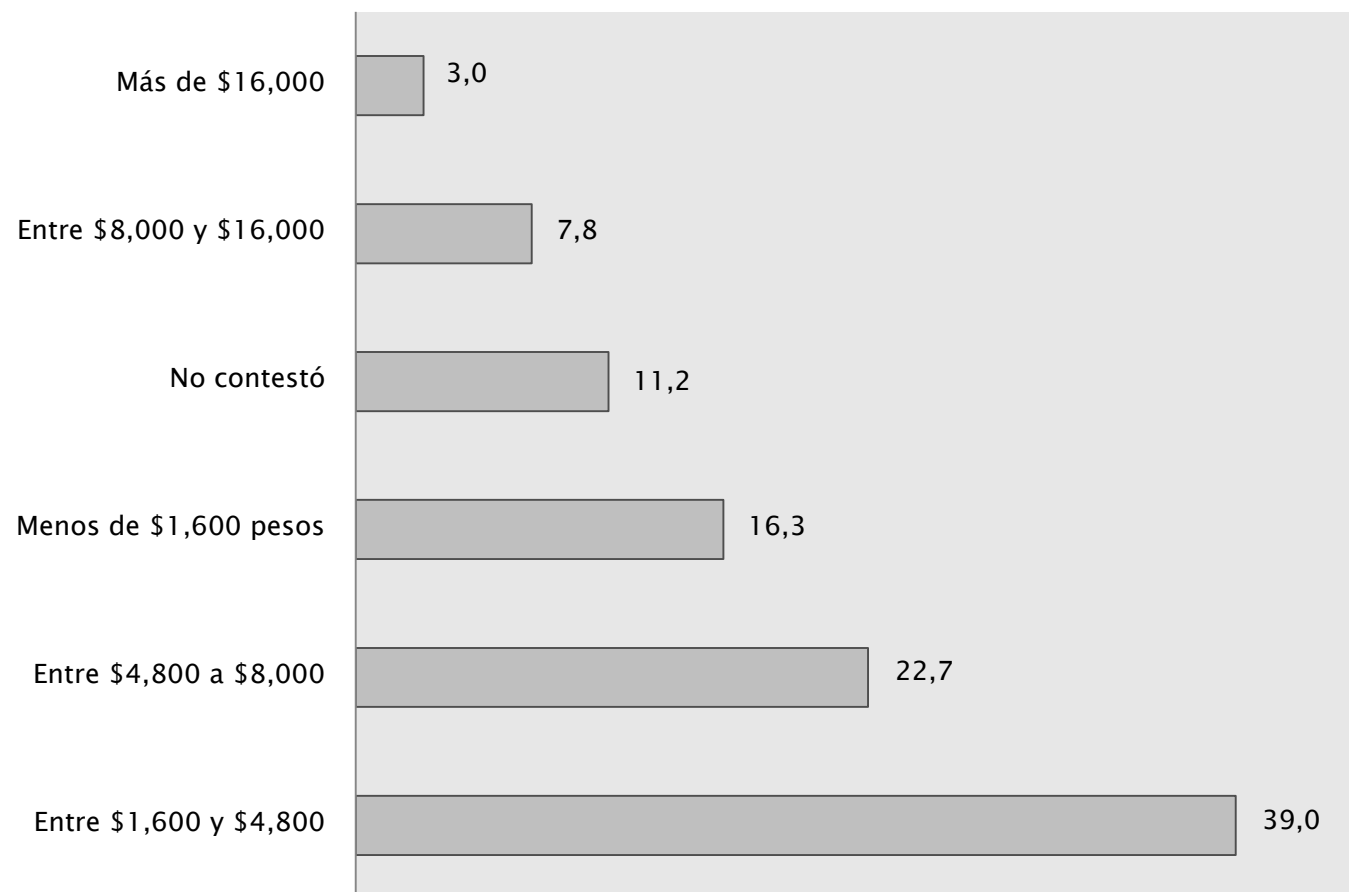


**Ocupación**



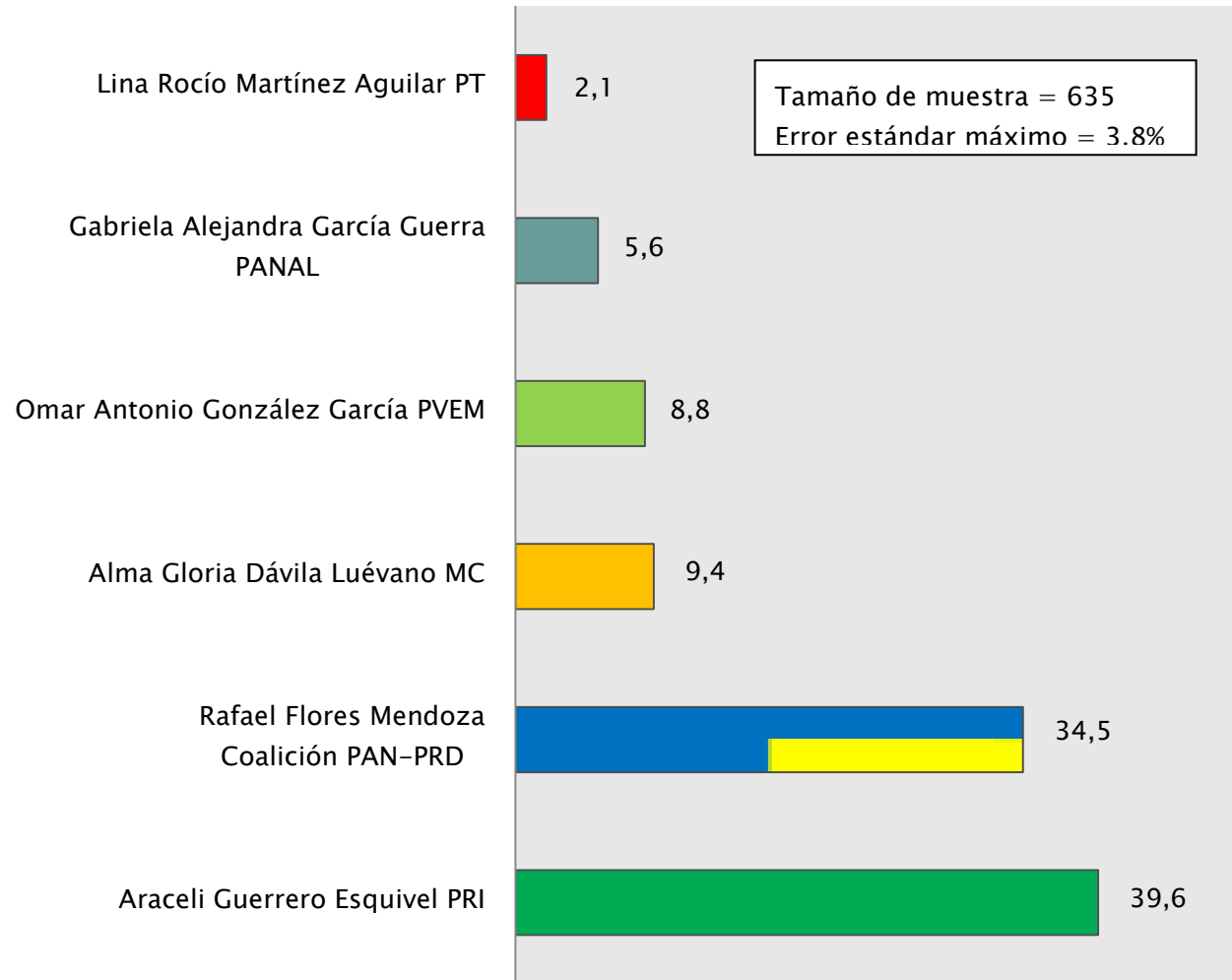
*"Reporte austero y sin diseño para cumplir con requisitos de ley. El reporte en extenso y con presentación profesional únicamente para quienes contratan el servicio."*

## Ingreso familiar



*"Reporte austero y sin diseño para cumplir con requisitos de ley. El reporte en extenso y con presentación profesional únicamente para quienes contratan el servicio."*

**PREFERENCIA ELECTORAL EFECTIVA  
DIPUTADO LOCAL en el DISTRITO ELECTORAL CUATRO**



*"Reporte austero y sin diseño para cumplir con requisitos de ley. El reporte en extenso y con presentación profesional únicamente para quienes contratan el servicio."*