








LUGARES DE USO COMÚN SORTEADOS

| Total Espacios | Nombre partido | |
|-------------------|--------------------------------------|--|
| 1 | Román Tarango Rodríguez |  |
| 2 | Yahir Emmanuel Herrera Flores |  |
| 2 | Martina Marín Chávez |  |
| 6 | Partido Acción Nacional |  |
| 6 | Partido Revolucionario Institucional |  |
| 6 | Partido de la Revolucion Democrática |  |


| Total Espacios | Nombre partido | |
|----------------|------------------------------------|---|
| 11 | Coalición Juntos Haremos Historia |   morena |
| 28 | Partido del Trabajo |   |
| 28 | Morena | morena |
| 29 | Nueva Alianza Zacatecas |  |
| 30 | Partido Verde Ecologista de Mexico |  |

| Total Espacios | Nombre partido | |
|----------------|------------------------------------|--|
| 35 | Coalición Va por Zacatecas |    |
| 37 | Movimiento Ciudadano |  |
| 37 | Partido del Pueblo |  |
| 40 | La Familia Primero |  |
| 41 | Para Desarrollar Zacatecas |  |
| 41 | Encuentro Solidario |  |
| 42 | Movimiento Dignidad Zacatecas A.C. |  |

| Total | Espacios | Nombre partido | |
|-------|----------|-----------------------------|---|
| | 44 | Redes Sociales Progresistas |  |
| | 45 | Fuerza Social por México |  |



LUGARES DE USO COMÚN SORTEADOS PARA EL CANDIDATO INDEPENDIENTE ROMÁN TARANGO RODRIGUEZ



| Nombre Partido | Número Espacio | Municipio/Distrito | Descripción Espacio | Lugar | Domicilio | Proporciona |
|-------------------------|-----------------------|---------------------------|-------------------------------|--|--|---|
| Román Tarango Rodríguez | 574 | GUADALUPE | Estructura Metálica 9.0 * 4.0 | Carr. Sta. Mónica - Tacoaleche, Entrada a Tacoaleche. | Carr. Sta. Mónica - Tacoaleche, Entrada a Tacoaleche. | LUGARES DE USO COMÚN PROPORCIONADOS POR GOBIERNO DEL ESTADO |



PROCESO ELECTORAL
ZACATECAS 2020-2021

LUGARES DE USO COMÚN SORTEADOS PARA EL CANDIDATO INDEPENDIENTE YAIR HERRERA FLORES



| Nombre Partido | Número Espacio | Municipio/Distrito | Descripción Espacio | Lugar | Domicilio | Proporcióna |
|-------------------------------|----------------|--------------------|---------------------|---|---|--|
| Yahir Emmanuel Herrera Flores | 285 | LUIS MOYA | Barda 5.09 * 2.0 | Barda Perimetral, Campo de Béisbol, Salida lado Sur | Barda Perimetral, Campo de Béisbol, Salida lado Sur | LUGARES DE USO COMÚN PROPORCIONADO POR AYUNTAMIENTOS |
| Yahir Emmanuel Herrera Flores | 298 | LUIS MOYA | Barda 5.09 * 2.0 | Barda Perimetral, Campo de Béisbol, Salida lado Sur | Barda Perimetral, Campo de Béisbol, Salida lado Sur | LUGARES DE USO COMÚN PROPORCIONADO POR AYUNTAMIENTOS |



LUGARES DE USO COMÚN SORTEADOS PARA EL CANDIDATA INDEPENDIENTE MARTINA MARÍN CHÁVEZ

Yo Soy
Martina
Independiente

| Nombre Partido | Número Espacio | Municipio/Distrito | Descripción Espacio | Lugar | Domicilio | Proporción |
|----------------------|----------------|--------------------|---------------------|--|--|--|
| Martina Marín Chávez | 529 | VETAGRANDE | Barda 3.0 * 1.45 | Campo de béisbol "Santa Rita", en Santa Rita Vetagrande | Campo de béisbol "Santa Rita", en Santa Rita Vetagrande | LUGARES DE USO COMÚN PROPORCIONADO POR AYUNTAMIENTOS |
| Martina Marín Chávez | 517 | VETAGRANDE | Barda 3.20 * 1.60 | Campo de béisbol "La Matanza", entre la cabecera Municipal y la comunidad El Llano de las Vírgenes | Campo de béisbol "La Matanza", entre la cabecera Municipal y la comunidad El Llano de las Vírgenes | LUGARES DE USO COMÚN PROPORCIONADO POR AYUNTAMIENTOS |



LUGARES DE USO COMUN SORTEADOS PARA EL PARTIDO ACCIÓN NACIONAL



| Nombre Partido | Número Espacio | Municipio/Distrito | Descripción Espacio | Lugar | Domicilio | Proporciona |
|-------------------------|----------------|--------------------|---------------------|--|--|--|
| Partido Acción Nacional | 107 | EL SALVADOR | Barda 3.50 * 3.30 | Calle Guerrero | Calle Guerrero | LUGARES DE USO COMÚN PROPORCIONADO POR AYUNTAMIENTOS |
| Partido Acción Nacional | 197 | JEREZ | Barda 3.30 * 2.0 | Estadio de Fútbol Ramón López Velarde, Col. San Fco | Estadio de Fútbol Ramón López Velarde, Col. San Fco | LUGARES DE USO COMÚN PROPORCIONADO POR AYUNTAMIENTOS |
| Partido Acción Nacional | 301 | MOMAX | Barda 4.0 * 0.90 | Barda de la 3° sección de la Unidad deportiva | Barda de la 3° sección de la Unidad deportiva | LUGARES DE USO COMÚN PROPORCIONADO POR AYUNTAMIENTOS |
| Partido Acción Nacional | 367 | RÍO GRANDE | Barda 4.0 * 3.0 | Boulevard Eva Sambrano de López Mateos (carretera fresnillo torreón) | Boulevard Eva Sambrano de López Mateos (carretera fresnillo torreón) | LUGARES DE USO COMÚN PROPORCIONADO POR AYUNTAMIENTOS |
| Partido Acción Nacional | 465 | TRANCOSO | Barda 3.30 * 2.0 | Barda perimetral del rastro municipal | Barda perimetral del rastro municipal | LUGARES DE USO COMÚN PROPORCIONADO POR AYUNTAMIENTOS |
| Partido Acción Nacional | 526 | VETAGRANDE | Barda 3.0 * 1.45 | Campo de béisbol "Santa Rita", en Santa Rita Vetagrande | Campo de béisbol "Santa Rita", en Santa Rita Vetagrande | LUGARES DE USO COMÚN PROPORCIONADO POR AYUNTAMIENTOS |



LUGARES DE USO COMÚN SORTEADOS PARA EL PARTIDO REVOLUCIONARIO INSTITUCIONAL

| Nombre Partido | Número Espacio | Municipio/Distrito | Descripción Espacio | Lugar | Domicilio | Proporciona |
|--------------------------------------|----------------|--------------------|---------------------|--|--|--|
| Partido Revolucionario Institucional | 106 | EL SALVADOR | Barda 3.50 * 3.30 | Calle Guerrero | Calle Guerrero | LUGARES DE USO COMÚN PROPORCIONADO POR AYUNTAMIENTOS |
| Partido Revolucionario Institucional | 302 | MOMAX | Barda 4.0 * 0.90 | Barda de la 3ª sección de la Unidad deportiva | Barda de la 3ª sección de la Unidad deportiva | LUGARES DE USO COMÚN PROPORCIONADO POR AYUNTAMIENTOS |
| Partido Revolucionario Institucional | 306 | MOMAX | Barda 4.0 * 0.90 | Barda de la 3ª sección de la Unidad deportiva | Barda de la 3ª sección de la Unidad deportiva | LUGARES DE USO COMÚN PROPORCIONADO POR AYUNTAMIENTOS |
| Partido Revolucionario Institucional | 466 | TRANCOSO | Barda 3.30 * 2.0 | Barda perimetral del rastro municipal | Barda perimetral del rastro municipal | LUGARES DE USO COMÚN PROPORCIONADO POR AYUNTAMIENTOS |
| Partido Revolucionario Institucional | 531 | VETAGRANDE | Barda 3.0 * 1.45 | Campo de béisbol "Santa Rita", en Santa Rita Vetagrande | Campo de béisbol "Santa Rita", en Santa Rita Vetagrande | LUGARES DE USO COMÚN PROPORCIONADO POR AYUNTAMIENTOS |
| Partido Revolucionario Institucional | 524 | VETAGRANDE | Barda 3.20 * 1.60 | Campo de béisbol "La Matanza", entre la cabecera Municipal y la comunidad El Llano de las Virgenes | Campo de béisbol "La Matanza", entre la cabecera Municipal y la comunidad El Llano de las Virgenes | LUGARES DE USO COMÚN PROPORCIONADO POR AYUNTAMIENTOS |





LUGARES DE USO COMÚN SORTEADOS PARA EL PARTIDO REVOLUCION DEMOCRATICA



| Nombre Partido | Número Espacio | Municipio/Distrito | Descripción Espacio | Lugar | Domicilio | Proporciona |
|--------------------------------------|----------------|--------------------|---------------------|---|---|--|
| Partido de la Revolucion Democratica | 109 | EL SALVADOR | Barda 5.55 * 3.30 | Calle Guerrero | Calle Guerrero | LUGARES DE USO COMÚN PROPORCIONADO POR AYUNTAMIENTOS |
| Partido de la Revolucion Democratica | 201 | JEREZ | Barda 3.30 * 2.0 | Estadio de Futbol Ramón López Velarde, Col. San Fco | Estadio de Futbol Ramón López Velarde, Col. San Fco | LUGARES DE USO COMÚN PROPORCIONADO POR AYUNTAMIENTOS |
| Partido de la Revolucion Democratica | 318 | MOMAX | Barda 4.0 * 2.55 | Rastro municipal | Rastro municipal | LUGARES DE USO COMÚN PROPORCIONADO POR AYUNTAMIENTOS |
| Partido de la Revolucion Democratica | 464 | TRANCOSO | Barda 3.30 * 2.0 | Barda perimetral del rastro municipal | Barda perimetral del rastro municipal | LUGARES DE USO COMÚN PROPORCIONADO POR AYUNTAMIENTOS |
| Partido de la Revolucion Democratica | 475 | TRANCOSO | Barda 3.30 * 2.0 | Barda perimetral del rastro municipal | Barda perimetral del rastro municipal | LUGARES DE USO COMÚN PROPORCIONADO POR AYUNTAMIENTOS |
| Partido de la Revolucion Democratica | 532 | VETAGRANDE | Barda 3.0 * 1.45 | Campo de béisbol "Santa Rita", en Santa Rita Vetagrande | Campo de béisbol "Santa Rita", en Santa Rita Vetagrande | LUGARES DE USO COMÚN PROPORCIONADO POR AYUNTAMIENTOS |

LUGARES DE USO COMÚN SORTEADOS PARA LA COALICIÓN JUNTOS AREMOS HISTORIA



morena



| Nombre Partido | Número Espacio | Municipio/Distrito | Descripción Espacio Lugar | | Domicilio | Proporciona |
|-----------------------------------|----------------|------------------------------|---------------------------|--|--|---|
| Coalición Juntos Haremos Historia | 91 | EL PLATEADO DE JOAQUÍN AMARO | Barda 3.0 * 2.60 | Localidad de San Antonio de la Calera | Frontal Auditorio Público | LUGARES DE USO COMÚN PROPORCIONADO POR AYUNTAMIENTOS |
| Coalición Juntos Haremos Historia | 170 | GENARO CODINA | Barda 3.0 mts | unidad deportiva Dirección comunidad del Laurel | unidad deportiva Dirección comunidad del Laurel | LUGARES DE USO COMÚN PROPORCIONADO POR AYUNTAMIENTOS |
| Coalición Juntos Haremos Historia | 169 | GENARO CODINA | Barda 3.0 mts | unidad deportiva Dirección comunidad del Laurel | unidad deportiva Dirección comunidad del Laurel | LUGARES DE USO COMÚN PROPORCIONADO POR AYUNTAMIENTOS |
| Coalición Juntos Haremos Historia | 198 | JEREZ | Barda 3.30 * 2.0 | Estadio de Futbol Ramón López Velarde, Col. San Fco | Estadio de Futbol Ramón López Velarde, Col. San Fco | LUGARES DE USO COMÚN PROPORCIONADO POR AYUNTAMIENTOS |
| Coalición Juntos Haremos Historia | 339 | MONTE ESCOBEDO | Barda 4.90 * 1.40 | Lienzo charro, calle heroico colegio militar, salida a huejucar | Lienzo charro, calle heroico colegio militar, salida a huejucar | LUGARES DE USO COMÚN PROPORCIONADO POR AYUNTAMIENTOS |
| Coalición Juntos Haremos Historia | 355 | MONTE ESCOBEDO | Barda 3.0 * 2.0 | costado Norte del rastro municipal, calle Francisco Villa esquina Felipe Ángeles | costado Norte del rastro municipal, calle Francisco Villa esquina Felipe Ángeles | LUGARES DE USO COMÚN PROPORCIONADO POR AYUNTAMIENTOS |
| Coalición Juntos Haremos Historia | 586 | GENERAL PÁNFILO NATERA | Estructura Metálica | Carr. A Villa González, Entrada a Santa Elena. | Carr. A Villa González, Entrada a Santa Elena. | LUGARES DE USO COMÚN PROPORCIONADOS POR GOBIERNO DEL ESTADO |
| Coalición Juntos Haremos Historia | 409 | SANTA MARÍA DE LA PAZ | Barda 2.0 * 2.65 | Rastro municipal | Rastro municipal | LUGARES DE USO COMÚN PROPORCIONADO POR AYUNTAMIENTOS |
| Coalición Juntos Haremos Historia | 559 | ZACATECAS | Barda 3.0 * 3.20 | panteón de la Purísima Calle de las animas | panteón de la Purísima Calle de las animas | LUGARES DE USO COMÚN PROPORCIONADO POR AYUNTAMIENTOS |

| | | | | | | |
|-----------------------------------|-----|-----------|------------------|---|---|--|
| Coalición Juntos Haremos Historia | 547 | ZACATECAS | Barda 3.0 * 8.80 | panteón Purísima Calle Hojalateros esq. de los manzanos | panteón Purísima Calle Hojalateros esq. de los manzanos | LUGARES DE USO COMÚN PROPORCIONADO POR AYUNTAMIENTOS |
| Coalición Juntos Haremos Historia | 557 | ZACATECAS | Barda 3.0 * 3.20 | panteón de la Purísima Calle de las animas | panteón de la Purísima Calle de las animas | LUGARES DE USO COMÚN PROPORCIONADO POR AYUNTAMIENTOS |



LUGARES DE USO COMÚN SORTEADOS PARA EL PARTIDO DEL TRABAJO



| Nombre Partido | Número Espacio | Municipio/Distrito | Descripción Espacio | Lugar | Domicilio | Proporción |
|---------------------|----------------|------------------------------|----------------------|--|--|--|
| Partido del Trabajo | 2 | ATOLINGA | Barda 2.0 * 2.0 | Boulevard | Boulevard cervantes Corona | LUGARES DE USO COMÚN PROPORCIONADO POR AYUNTAMIENTOS |
| Partido del Trabajo | 18 | BENITO JUÁREZ | Barda 4.0 * 1.60 | Panteón | Panteón Municipal | LUGARES DE USO COMÚN PROPORCIONADO POR AYUNTAMIENTOS |
| Partido del Trabajo | 5 | BENITO JUÁREZ | Barda 3.0 * 1.55 | Calle | Calle 5 de Mayo | LUGARES DE USO COMÚN PROPORCIONADO POR AYUNTAMIENTOS |
| Partido del Trabajo | 78 | CONCEPCIÓN DEL ORO | Jardíneras 5.0 * 1.0 | entrada calle Morelos | entrada calle Morelos | LUGARES DE USO COMÚN PROPORCIONADO POR AYUNTAMIENTOS |
| Partido del Trabajo | 45 | CHALCHIHUITES | Barda 3.0 * 1.80 | junto al área recreativa de "la Alameda" | calle 5 de mayo s/n, barrio alameda | LUGARES DE USO COMÚN PROPORCIONADO POR AYUNTAMIENTOS |
| Partido del Trabajo | 60 | CHALCHIHUITES | Barda 4.10 mts | rodea al panteón municipal | calle Hidalgo s/n, barrio Jalisco | LUGARES DE USO COMÚN PROPORCIONADO POR AYUNTAMIENTOS |
| Partido del Trabajo | 51 | CHALCHIHUITES | Barda 3.0 * 1.80 | junto al área recreativa de "la Alameda" | calle 5 de mayo s/n, barrio alameda | LUGARES DE USO COMÚN PROPORCIONADO POR AYUNTAMIENTOS |
| Partido del Trabajo | 108 | EL SALVADOR | Barda 3.70 * 3.30 | Calle Guerrero | Calle Guerrero | LUGARES DE USO COMÚN PROPORCIONADO POR AYUNTAMIENTOS |
| Partido del Trabajo | 117 | FRESNILLO | Barda 3.0 mts | sobre esquina de Enrique estrada | Mercado Poniente | LUGARES DE USO COMÚN PROPORCIONADO POR AYUNTAMIENTOS |
| Partido del Trabajo | 141 | FRESNILLO | Barda 3.20 mts | Calle sonora esq. Con calle lagunilla | Calle sonora esq. Con calle lagunilla | LUGARES DE USO COMÚN PROPORCIONADO POR AYUNTAMIENTOS |
| Partido del Trabajo | 514 | TRINIDAD GARCÍA DE LA CADENA | Barda 3.80 * 2.50 | Corral Municipal, Calle Galeana | Corral Municipal, Calle Galeana | LUGARES DE USO COMÚN PROPORCIONADO POR AYUNTAMIENTOS |
| Partido del Trabajo | 238 | JUAN ALDAMA | Barda 4.0 * 2.70 | Barda perimetral en calle Luis Moya de la unidad | Barda perimetral en calle Luis Moya de la unidad | LUGARES DE USO COMÚN PROPORCIONADO POR AYUNTAMIENTOS |
| Partido del Trabajo | 206 | JUAN ALDAMA | Barda 4.0 * 2.70 | Barda perimetral en calle Luis Moya de la unidad | Barda perimetral en calle Luis Moya de la unidad | LUGARES DE USO COMÚN PROPORCIONADO POR AYUNTAMIENTOS |
| Partido del Trabajo | 277 | LUIS MOYA | Barda 5.09 * 2.0 | Barda Perimetral, Campo de Béisbol, Salida lado Sur | Barda Perimetral, Campo de Béisbol, Salida lado Sur | LUGARES DE USO COMÚN PROPORCIONADO POR AYUNTAMIENTOS |
| Partido del Trabajo | 272 | LORETO | Barda 5.0 * 2.50 | Parque de béisbol (barda perimetral) | Parque de béisbol (barda perimetral) | LUGARES DE USO COMÚN PROPORCIONADO POR AYUNTAMIENTOS |
| Partido del Trabajo | 246 | LORETO | Barda 5.0 * 2.50 | Parque de béisbol (barda perimetral) | Parque de béisbol (barda perimetral) | LUGARES DE USO COMÚN PROPORCIONADO POR AYUNTAMIENTOS |
| Partido del Trabajo | 317 | MOMAX | Barda 4.0 * 0.90 | Barda de la 4ª sección de la Unidad deportiva | Barda de la 4ª sección de la Unidad deportiva | LUGARES DE USO COMÚN PROPORCIONADO POR AYUNTAMIENTOS |
| Partido del Trabajo | 321 | MOMAX | Barda 4.0 * 2.55 | Rastro municipal | Rastro municipal | LUGARES DE USO COMÚN PROPORCIONADO POR AYUNTAMIENTOS |
| Partido del Trabajo | 369 | RÍO GRANDE | Barda 4.0 * 3.95 | Boulevard Eva Sambrano de López Mateos (frente a camiones mares) | Boulevard Eva Sambrano de López Mateos (frente a camiones mares) | LUGARES DE USO COMÚN PROPORCIONADO POR AYUNTAMIENTOS |
| Partido del Trabajo | 398 | SALÍN ALTO | Barda 2.50 * 1.60 | C. Barrio Nuevo (Baño de Ferrer) | C. Barrio Nuevo (Baño de Ferrer) | LUGARES DE USO COMÚN PROPORCIONADO POR AYUNTAMIENTOS |
| Partido del Trabajo | 420 | TABASCO | Barda 10.50 mts | Unidad Deportiva, Calle costa rica | Unidad Deportiva, Calle costa rica | LUGARES DE USO COMÚN PROPORCIONADO POR AYUNTAMIENTOS |
| Partido del Trabajo | 447 | TABASCO | Barda 5.16 mts | Unidad Deportiva calle california | Unidad Deportiva calle california | LUGARES DE USO COMÚN PROPORCIONADO POR AYUNTAMIENTOS |
| Partido del Trabajo | 455 | TABASCO | Barda 5.16 mts | Unidad Deportiva calle california | Unidad Deportiva calle california | LUGARES DE USO COMÚN PROPORCIONADO POR AYUNTAMIENTOS |
| Partido del Trabajo | 497 | TEPETONGO | Barda 10.0 * 2.50 | Lienzo charro Sebastián González calle Cantera | Lienzo charro Sebastián González calle Cantera | LUGARES DE USO COMÚN PROPORCIONADO POR AYUNTAMIENTOS |
| Partido del Trabajo | 485 | TEPETONGO | Barda 10.0 * 2.50 | Lienzo charro Sebastián González calle Cantera | Lienzo charro Sebastián González calle Cantera | LUGARES DE USO COMÚN PROPORCIONADO POR AYUNTAMIENTOS |
| Partido del Trabajo | 479 | TRANCOSO | Barda 2.40 * 2.45 | Jardín de la Paz (acceso López Mateos) | Jardín de la Paz (acceso López Mateos) | LUGARES DE USO COMÚN PROPORCIONADO POR AYUNTAMIENTOS |
| Partido del Trabajo | 520 | VETAGRANDE | Barda 3.20 * 1.60 | Campo de béisbol "La Matanza", entre la cabecera Municipal y la comunidad El Llano de las Virgenes | Campo de béisbol "La Matanza", entre la cabecera Municipal y la comunidad El Llano de las Virgenes | LUGARES DE USO COMÚN PROPORCIONADO POR AYUNTAMIENTOS |
| Partido del Trabajo | 527 | VETAGRANDE | Barda 3.0 * 1.45 | Campo de béisbol "Santa Rita", en Santa Rita Vetagrande | Campo de béisbol "Santa Rita", en Santa Rita Vetagrande | LUGARES DE USO COMÚN PROPORCIONADO POR AYUNTAMIENTOS |

LUGARES DE USO COMÚN SORTEADOS PARA EL PARTIDO MORENA

morena

| Nombre Partido | Número Espacio | Municipio/Distrito | Descripción Espacio | Lugar | Domicilio | Proporciona |
|----------------|----------------|------------------------------|---------------------|---|---|--|
| Morena | 24 | BENITO JUÁREZ | Barda 4.0 * 1.60 | Panteón | Panteón Municipal | LUGARES DE USO COMÚN PROPORCIONADO POR AYUNTAMIENTOS |
| Morena | 26 | BENITO JUÁREZ | Barda 4.0 * 1.60 | Panteón | Panteón Municipal | LUGARES DE USO COMÚN PROPORCIONADO POR AYUNTAMIENTOS |
| Morena | 47 | CHALCHIHUITES | Barda 3.0 * 1.80 | junto al área recreativa de "la Alameda" | calle 5 de mayo s/n, barrio alameda | LUGARES DE USO COMÚN PROPORCIONADO POR AYUNTAMIENTOS |
| Morena | 66 | CHALCHIHUITES | Barda 4.10 mts | rodea al panteón municipal | calle Hidalgo s/n, barrio Jalisco | LUGARES DE USO COMÚN PROPORCIONADO POR AYUNTAMIENTOS |
| Morena | 35 | CHALCHIHUITES | Barda 3.0 mts | junto a la gasolinera de lado derecho subiendo al jardín | calle 5 de mayo s/n, barrio centro | LUGARES DE USO COMÚN PROPORCIONADO POR AYUNTAMIENTOS |
| Morena | 100 | EL SALVADOR | Barda 3.0 * 3.30 | calle Hidalgo | calle Hidalgo | LUGARES DE USO COMÚN PROPORCIONADO POR AYUNTAMIENTOS |
| Morena | 138 | FRESNILLO | Barda 10.59 mts | Av. Hombres ilustres esq. Con calle sonora | Av. Hombres ilustres esq. Con calle sonora | LUGARES DE USO COMÚN PROPORCIONADO POR AYUNTAMIENTOS |
| Morena | 135 | FRESNILLO | Barda 10.59 mts | Av. Hombres ilustres esq. Con calle sonora | Av. Hombres ilustres esq. Con calle sonora | LUGARES DE USO COMÚN PROPORCIONADO POR AYUNTAMIENTOS |
| Morena | 515 | TRINIDAD GARCÍA DE LA CADENA | Barda 3.80 * 2.50 | Corral Municipal, Calle Galeana | Corral Municipal, Calle Galeana | LUGARES DE USO COMÚN PROPORCIONADO POR AYUNTAMIENTOS |
| Morena | 192 | HUANUSCO | Barda 3.0 * 2.50 | Barda perimetral del Rastro a un costado de carretera federal | Barda perimetral del Rastro a un costado de carretera federal | LUGARES DE USO COMÚN PROPORCIONADO POR AYUNTAMIENTOS |
| Morena | 223 | JUAN ALDAMA | Barda 4.0 * 2.70 | Barda perimetral en calle Luis Moya de la unidad | Barda perimetral en calle Luis Moya de la unidad | LUGARES DE USO COMÚN PROPORCIONADO POR AYUNTAMIENTOS |
| Morena | 212 | JUAN ALDAMA | Barda 4.0 * 2.70 | Barda perimetral en calle Luis Moya de la unidad | Barda perimetral en calle Luis Moya de la unidad | LUGARES DE USO COMÚN PROPORCIONADO POR AYUNTAMIENTOS |
| Morena | 220 | JUAN ALDAMA | Barda 4.0 * 2.70 | Barda perimetral en calle Luis Moya de la unidad | Barda perimetral en calle Luis Moya de la unidad | LUGARES DE USO COMÚN PROPORCIONADO POR AYUNTAMIENTOS |
| Morena | 279 | LUIS MOYA | Barda 5.09 * 2.0 | Barda Perimetral, Campo de Béisbol, Salida lado Sur | Barda Perimetral, Campo de Béisbol, Salida lado Sur | LUGARES DE USO COMÚN PROPORCIONADO POR AYUNTAMIENTOS |
| Morena | 257 | LORETO | Barda 5.0 * 2.50 | Parque de béisbol (barda perimetral) | Parque de béisbol (barda perimetral) | LUGARES DE USO COMÚN PROPORCIONADO POR AYUNTAMIENTOS |
| Morena | 269 | LORETO | Barda 5.0 * 2.50 | Parque de béisbol (barda perimetral) | Parque de béisbol (barda perimetral) | LUGARES DE USO COMÚN PROPORCIONADO POR AYUNTAMIENTOS |
| Morena | 309 | MOMAX | Barda 4.0 * 0.90 | Barda de la 3° sección de la Unidad deportiva | Barda de la 3° sección de la Unidad deportiva | LUGARES DE USO COMÚN PROPORCIONADO POR AYUNTAMIENTOS |
| Morena | 300 | MOMAX | Barda 4.0 * 0.90 | Barda de la 2° sección de la Unidad deportiva | Barda de la 2° sección de la Unidad deportiva | LUGARES DE USO COMÚN PROPORCIONADO POR AYUNTAMIENTOS |
| Morena | 361 | RÍO GRANDE | Barda 4.0 * 3.0 | Ignacio Allende esquina con Ignacio López Rayón. | Ignacio Allende esquina con Ignacio López Rayón. | LUGARES DE USO COMÚN PROPORCIONADO POR AYUNTAMIENTOS |
| Morena | 372 | SAÍN ALTO | Barda 3.0 mts | C. Victoria, Centro en el anterior SMDIF | C. Victoria, Centro en el anterior SMDIF | LUGARES DE USO COMÚN PROPORCIONADO POR AYUNTAMIENTOS |

| | | | | | | |
|--------|-----|------------|-------------------|--|--|--|
| Morena | 428 | TABASCO | Barda 10.50 mts | Unidad Deportiva calle Polonia | Unidad Deportiva calle Polonia | LUGARES DE USO COMÚN PROPORCIONADO POR AYUNTAMIENTOS |
| Morena | 423 | TABASCO | Barda 10.50 mts | Unidad Deportiva calle Polonia | Unidad Deportiva calle Polonia | LUGARES DE USO COMÚN PROPORCIONADO POR AYUNTAMIENTOS |
| Morena | 446 | TABASCO | Barda 5.16 mts | Unidad Deportiva calle california | Unidad Deportiva calle california | LUGARES DE USO COMÚN PROPORCIONADO POR AYUNTAMIENTOS |
| Morena | 501 | TEPETONGO | Barda 10.0 * 2.50 | Lienzo charro Sebastián González calle Cantera | Lienzo charro Sebastián González calle Cantera | LUGARES DE USO COMÚN PROPORCIONADO POR AYUNTAMIENTOS |
| Morena | 507 | TEPETONGO | Barda 10.0 * 2.50 | Lienzo charro Sebastián González calle Cantera | Lienzo charro Sebastián González calle Cantera | LUGARES DE USO COMÚN PROPORCIONADO POR AYUNTAMIENTOS |
| Morena | 460 | TRANCOSO | Barda 3.30 * 2.0 | Barda perimetral del rastro municipal | Barda perimetral del rastro municipal | LUGARES DE USO COMÚN PROPORCIONADO POR AYUNTAMIENTOS |
| Morena | 522 | VETAGRANDE | Barda 3.20 * 1.60 | Campo de béisbol "La Matanza", entre la cabecera Municipal y la comunidad El Llano de las Vírgenes | Campo de béisbol "La Matanza", entre la cabecera Municipal y la comunidad El Llano de las Vírgenes | LUGARES DE USO COMÚN PROPORCIONADO POR AYUNTAMIENTOS |
| Morena | 536 | VETAGRANDE | Barda 3.0 * 1.45 | Campo de béisbol "Santa Rita", en Santa Rita Vetagrande | Campo de béisbol "Santa Rita", en Santa Rita Vetagrande | LUGARES DE USO COMÚN PROPORCIONADO POR AYUNTAMIENTOS |



LUGARES DE USO COMÚN SORTEADOS PARA EL PARTIDO NUEVA ALIANZA ZACATECAS

| Nombre Partido | Número Espacio | Municipio/Distrito | Descripción Espacio | Lugar | Domicilio | Proporciona |
|-------------------------|----------------|--------------------|-------------------------------|---|---|---|
| Nueva Alianza Zacatecas | 23 | BENITO JUÁREZ | Barda 4.0 * 1.60 | Panteón | Panteón Municipal | LUGARES DE USO COMÚN PROPORCIONADO POR AYUNTAMIENTOS |
| Nueva Alianza Zacatecas | 25 | BENITO JUÁREZ | Barda 4.0 * 1.60 | Panteón | Panteón Municipal | LUGARES DE USO COMÚN PROPORCIONADO POR AYUNTAMIENTOS |
| Nueva Alianza Zacatecas | 4 | BENITO JUÁREZ | Barda 3.0 * 1.55 | Calle | Calle 5 de Mayo | LUGARES DE USO COMÚN PROPORCIONADO POR AYUNTAMIENTOS |
| Nueva Alianza Zacatecas | 83 | CONCEPCIÓN DEL ORO | Jardíneras 5.60 * 1.0 | entrada calle Morelos | entrada calle Morelos | LUGARES DE USO COMÚN PROPORCIONADO POR AYUNTAMIENTOS |
| Nueva Alianza Zacatecas | 71 | CHALCHIHUITES | Barda 4.10 mts | rodea al panteón municipal | calle Hidalgo s/n, barrio Jalisco | LUGARES DE USO COMÚN PROPORCIONADO POR AYUNTAMIENTOS |
| Nueva Alianza Zacatecas | 53 | CHALCHIHUITES | Barda 4.10 mts | rodea al panteón municipal | calle Hidalgo s/n, barrio Jalisco | LUGARES DE USO COMÚN PROPORCIONADO POR AYUNTAMIENTOS |
| Nueva Alianza Zacatecas | 64 | CHALCHIHUITES | Barda 4.10 mts | rodea al panteón municipal | calle Hidalgo s/n, barrio Jalisco | LUGARES DE USO COMÚN PROPORCIONADO POR AYUNTAMIENTOS |
| Nueva Alianza Zacatecas | 99 | EL SALVADOR | Barda 3.0 * 3.30 | calle Hidalgo | calle Hidalgo | LUGARES DE USO COMÚN PROPORCIONADO POR AYUNTAMIENTOS |
| Nueva Alianza Zacatecas | 140 | FRESNILLO | Barda 3.20 mts | Calle sonora esq. Con calle lagunilla | Calle sonora esq. Con calle lagunilla | LUGARES DE USO COMÚN PROPORCIONADO POR AYUNTAMIENTOS |
| Nueva Alianza Zacatecas | 568 | FRESNILLO | Estructura Metálica 6.0 * 4.0 | Carr. Zacatecas - Fresnillo, Frente al Rastro TIF. | Carr. Zacatecas - Fresnillo, Frente al Rastro TIF. | LUGARES DE USO COMÚN PROPORCIONADOS POR GOBIERNO DEL ESTADO |
| Nueva Alianza Zacatecas | 231 | JUAN ALDAMA | Barda 4.0 * 2.70 | Barda perimetral en calle Luis Moya de la unidad | Barda perimetral en calle Luis Moya de la unidad | LUGARES DE USO COMÚN PROPORCIONADO POR AYUNTAMIENTOS |
| Nueva Alianza Zacatecas | 213 | JUAN ALDAMA | Barda 4.0 * 2.70 | Barda perimetral en calle Luis Moya de la unidad | Barda perimetral en calle Luis Moya de la unidad | LUGARES DE USO COMÚN PROPORCIONADO POR AYUNTAMIENTOS |
| Nueva Alianza Zacatecas | 209 | JUAN ALDAMA | Barda 4.0 * 2.70 | Barda perimetral en calle Luis Moya de la unidad | Barda perimetral en calle Luis Moya de la unidad | LUGARES DE USO COMÚN PROPORCIONADO POR AYUNTAMIENTOS |
| Nueva Alianza Zacatecas | 284 | LUIS MOYA | Barda 5.09 * 2.0 | Barda Perimetral, Campo de Béisbol, Salida lado Sur | Barda Perimetral, Campo de Béisbol, Salida lado Sur | LUGARES DE USO COMÚN PROPORCIONADO POR AYUNTAMIENTOS |
| Nueva Alianza Zacatecas | 276 | LUIS MOYA | Barda 5.09 * 2.0 | Barda Perimetral, Campo de Béisbol, Salida lado Sur | Barda Perimetral, Campo de Béisbol, Salida lado Sur | LUGARES DE USO COMÚN PROPORCIONADO POR AYUNTAMIENTOS |
| Nueva Alianza Zacatecas | 265 | LORETO | Barda 5.0 * 2.50 | Parque de béisbol (barda perimetral) | Parque de béisbol (barda perimetral) | LUGARES DE USO COMÚN PROPORCIONADO POR AYUNTAMIENTOS |
| Nueva Alianza Zacatecas | 270 | LORETO | Barda 5.0 * 2.50 | Parque de béisbol (barda perimetral) | Parque de béisbol (barda perimetral) | LUGARES DE USO COMÚN PROPORCIONADO POR AYUNTAMIENTOS |
| Nueva Alianza Zacatecas | 267 | LORETO | Barda 5.0 * 2.50 | Parque de béisbol (barda perimetral) | Parque de béisbol (barda perimetral) | LUGARES DE USO COMÚN PROPORCIONADO POR AYUNTAMIENTOS |
| Nueva Alianza Zacatecas | 310 | MOMAX | Barda 4.0 * 0.90 | Barda de la 3ª sección de la Unidad deportiva | Barda de la 3ª sección de la Unidad deportiva | LUGARES DE USO COMÚN PROPORCIONADO POR AYUNTAMIENTOS |
| Nueva Alianza Zacatecas | 323 | MOMAX | Barda 3.0 * 2.55 | Rastro municipal | Rastro municipal | LUGARES DE USO COMÚN PROPORCIONADO POR AYUNTAMIENTOS |
| Nueva Alianza Zacatecas | 402 | SAÍN ALTO | Barda 2.80 * 1.90 | C. Barrio Nuevo (Baño de Ferrer) | C. Barrio Nuevo (Baño de Ferrer) | LUGARES DE USO COMÚN PROPORCIONADO POR AYUNTAMIENTOS |
| Nueva Alianza Zacatecas | 458 | TABASCO | Barda 5.16 mts | Unidad Deportiva calle california | Unidad Deportiva calle california | LUGARES DE USO COMÚN PROPORCIONADO POR AYUNTAMIENTOS |
| Nueva Alianza Zacatecas | 432 | TABASCO | Barda 10.50 mts | Unidad Deportiva calle Polonia | Unidad Deportiva calle Polonia | LUGARES DE USO COMÚN PROPORCIONADO POR AYUNTAMIENTOS |
| Nueva Alianza Zacatecas | 421 | TABASCO | Barda 10.50 mts | Unidad Deportiva. Calle costa rica | Unidad Deportiva. Calle costa rica | LUGARES DE USO COMÚN PROPORCIONADO POR AYUNTAMIENTOS |
| Nueva Alianza Zacatecas | 503 | TEPETONGO | Barda 10.0 * 2.50 | Lienzo charro Sebastián González calle Cantera | Lienzo charro Sebastián González calle Cantera | LUGARES DE USO COMÚN PROPORCIONADO POR AYUNTAMIENTOS |
| Nueva Alianza Zacatecas | 505 | TEPETONGO | Barda 10.0 * 2.50 | Lienzo charro Sebastián González calle Cantera | Lienzo charro Sebastián González calle Cantera | LUGARES DE USO COMÚN PROPORCIONADO POR AYUNTAMIENTOS |
| Nueva Alianza Zacatecas | 462 | TRANCOSO | Barda 3.30 * 2.0 | Barda perimetral del rastro municipal | Barda perimetral del rastro municipal | LUGARES DE USO COMÚN PROPORCIONADO POR AYUNTAMIENTOS |
| Nueva Alianza Zacatecas | 540 | VETAGRANDE | Barda 3.0 * 1.45 | Campo de béisbol "Santa Rita", en Santa Rita Vetagrande | Campo de béisbol "Santa Rita", en Santa Rita Vetagrande | LUGARES DE USO COMÚN PROPORCIONADO POR AYUNTAMIENTOS |
| Nueva Alianza Zacatecas | 537 | VETAGRANDE | Barda 3.0 * 1.45 | Campo de béisbol "Santa Rita", en Santa Rita Vetagrande | Campo de béisbol "Santa Rita", en Santa Rita Vetagrande | LUGARES DE USO COMÚN PROPORCIONADO POR AYUNTAMIENTOS |



LUGARES DE USO COMÚN SORTEADOS PARA EL PARTIDO VERDE ECOLOGISTA DE MEXICO

| Nombre Partido | Número Espacio | Municipio/Distrito | Descripción Espacio | Lugar | Domicilio | Proporción |
|------------------------------------|----------------|--------------------|-------------------------------|--|--|---|
| Partido Verde Ecologista de México | 17 | BENITO JUÁREZ | Barda 4.0 * 1.60 | Panteón | Panteón Municipal | LUGARES DE USO COMÚN PROPORCIONADO POR AYUNTAMIENTOS |
| Partido Verde Ecologista de México | 6 | BENITO JUÁREZ | Barda 3.0 * 1.55 | Calle | Calle 5 de Mayo | LUGARES DE USO COMÚN PROPORCIONADO POR AYUNTAMIENTOS |
| Partido Verde Ecologista de México | 79 | CONCEPCIÓN DEL ORO | Jardíneras 5.0 * 1.0 | entrada calle Morelos | entrada calle Morelos | LUGARES DE USO COMÚN PROPORCIONADO POR AYUNTAMIENTOS |
| Partido Verde Ecologista de México | 46 | CHALCHIHUITES | Barda 3.0 * 1.80 | Junto al área recreativa de "la Alameda" | calle 5 de mayo s/n, barrio alameda | LUGARES DE USO COMÚN PROPORCIONADO POR AYUNTAMIENTOS |
| Partido Verde Ecologista de México | 68 | CHALCHIHUITES | Barda 4.10 mts | rodea al panteón municipal | calle Hidalgo s/n, barrio Jalisco | LUGARES DE USO COMÚN PROPORCIONADO POR AYUNTAMIENTOS |
| Partido Verde Ecologista de México | 33 | CHALCHIHUITES | Barda 3.0 mts | junto a la gasolinera de lado derecho subiendo al Jardín | calle 5 de mayo s/n, barrio centro | LUGARES DE USO COMÚN PROPORCIONADO POR AYUNTAMIENTOS |
| Partido Verde Ecologista de México | 105 | EL SALVADOR | Barda 3.0 * 3.30 | Calle Guerrero | Calle Guerrero | LUGARES DE USO COMÚN PROPORCIONADO POR AYUNTAMIENTOS |
| Partido Verde Ecologista de México | 124 | FRESNILLO | Barda 10.59 mts | Av. Hombres Ilustres esq. Con calle sonora | Av. Hombres Ilustres esq. Con calle sonora | LUGARES DE USO COMÚN PROPORCIONADO POR AYUNTAMIENTOS |
| Partido Verde Ecologista de México | 127 | FRESNILLO | Barda 10.59 mts | Av. Hombres Ilustres esq. Con calle sonora | Av. Hombres Ilustres esq. Con calle sonora | LUGARES DE USO COMÚN PROPORCIONADO POR AYUNTAMIENTOS |
| Partido Verde Ecologista de México | 576 | GUADALUPE | Estructura Metálica 6.0 * 4.0 | Carr. Zoquite - Tacoaleche, Entrada a Tacoaleche. | Carr. Zoquite - Tacoaleche, Entrada a Tacoaleche. | LUGARES DE USO COMÚN PROPORCIONADOS POR GOBIERNO DEL ESTADO |
| Partido Verde Ecologista de México | 191 | HUANUSCO | Barda 3.0 * 2.50 | Barda perimetral del Rastro a un costado de carretera federal | Barda perimetral del Rastro a un costado de carretera federal | LUGARES DE USO COMÚN PROPORCIONADO POR AYUNTAMIENTOS |
| Partido Verde Ecologista de México | 224 | JUAN ALDAMA | Barda 4.0 * 2.70 | Barda perimetral en calle Luis Moya de la unidad | Barda perimetral en calle Luis Moya de la unidad | LUGARES DE USO COMÚN PROPORCIONADO POR AYUNTAMIENTOS |
| Partido Verde Ecologista de México | 211 | JUAN ALDAMA | Barda 4.0 * 2.70 | Barda perimetral en calle Luis Moya de la unidad | Barda perimetral en calle Luis Moya de la unidad | LUGARES DE USO COMÚN PROPORCIONADO POR AYUNTAMIENTOS |
| Partido Verde Ecologista de México | 218 | JUAN ALDAMA | Barda 4.0 * 2.70 | Barda perimetral en calle Luis Moya de la unidad | Barda perimetral en calle Luis Moya de la unidad | LUGARES DE USO COMÚN PROPORCIONADO POR AYUNTAMIENTOS |
| Partido Verde Ecologista de México | 293 | LUIS MOYA | Barda 5.09 * 2.0 | Barda Perimetral, Campo de Béisbol, Salida lado Sur | Barda Perimetral, Campo de Béisbol, Salida lado Sur | LUGARES DE USO COMÚN PROPORCIONADO POR AYUNTAMIENTOS |
| Partido Verde Ecologista de México | 280 | LUIS MOYA | Barda 5.09 * 2.0 | Barda Perimetral, Campo de Béisbol, Salida lado Sur | Barda Perimetral, Campo de Béisbol, Salida lado Sur | LUGARES DE USO COMÚN PROPORCIONADO POR AYUNTAMIENTOS |
| Partido Verde Ecologista de México | 259 | LORETO | Barda 5.0 * 2.50 | Parque de béisbol (barda perimetral) | Parque de béisbol (barda perimetral) | LUGARES DE USO COMÚN PROPORCIONADO POR AYUNTAMIENTOS |
| Partido Verde Ecologista de México | 247 | LORETO | Barda 5.0 * 2.50 | Parque de béisbol (barda perimetral) | Parque de béisbol (barda perimetral) | LUGARES DE USO COMÚN PROPORCIONADO POR AYUNTAMIENTOS |
| Partido Verde Ecologista de México | 316 | MONMAX | Barda 4.0 * 0.90 | Barda de la 4ª sección de la Unidad deportiva | Barda de la 4ª sección de la Unidad deportiva | LUGARES DE USO COMÚN PROPORCIONADO POR AYUNTAMIENTOS |
| Partido Verde Ecologista de México | 320 | MONMAX | Barda 3.0 * 2.57 | Rastro municipal | Rastro municipal | LUGARES DE USO COMÚN PROPORCIONADO POR AYUNTAMIENTOS |
| Partido Verde Ecologista de México | 373 | SAÍN ALTO | Barda 3.0 mts | C. Victoria, Centro en el anterior SMDIF | C. Victoria, Centro en el anterior SMDIF | LUGARES DE USO COMÚN PROPORCIONADO POR AYUNTAMIENTOS |
| Partido Verde Ecologista de México | 426 | TABASCO | Barda 10.50 mts | Unidad Deportiva calle Polonia | Unidad Deportiva calle Polonia | LUGARES DE USO COMÚN PROPORCIONADO POR AYUNTAMIENTOS |
| Partido Verde Ecologista de México | 424 | TABASCO | Barda 10.50 mts | Unidad Deportiva calle Polonia | Unidad Deportiva calle Polonia | LUGARES DE USO COMÚN PROPORCIONADO POR AYUNTAMIENTOS |
| Partido Verde Ecologista de México | 430 | TABASCO | Barda 10.50 mts | Unidad Deportiva calle Polonia | Unidad Deportiva calle Polonia | LUGARES DE USO COMÚN PROPORCIONADO POR AYUNTAMIENTOS |
| Partido Verde Ecologista de México | 496 | TEPETONGO | Barda 10.0 * 2.50 | lienzo charro Sebastián González calle Cantera | lienzo charro Sebastián González calle Cantera | LUGARES DE USO COMÚN PROPORCIONADO POR AYUNTAMIENTOS |
| Partido Verde Ecologista de México | 486 | TEPETONGO | Barda 10.0 * 2.50 | lienzo charro Sebastián González calle Cantera | lienzo charro Sebastián González calle Cantera | LUGARES DE USO COMÚN PROPORCIONADO POR AYUNTAMIENTOS |
| Partido Verde Ecologista de México | 478 | TRANCOSO | Barda 2.40 * 2.45 | Jardín de la Paz (acceso López Mateos) | Jardín de la Paz (acceso López Mateos) | LUGARES DE USO COMÚN PROPORCIONADO POR AYUNTAMIENTOS |
| Partido Verde Ecologista de México | 471 | TRANCOSO | Barda 3.30 * 2.40 | Barda perimetral del rastro municipal | Barda perimetral del rastro municipal | LUGARES DE USO COMÚN PROPORCIONADO POR AYUNTAMIENTOS |
| Partido Verde Ecologista de México | 521 | VETAGRANDE | Barda 3.20 * 1.60 | Campo de béisbol "La Matanza", entre la cabecera Municipal y la comunidad El Llano de las Vírgenes | Campo de béisbol "La Matanza", entre la cabecera Municipal y la comunidad El Llano de las Vírgenes | LUGARES DE USO COMÚN PROPORCIONADO POR AYUNTAMIENTOS |
| Partido Verde Ecologista de México | 518 | VETAGRANDE | Barda 3.20 * 1.60 | Campo de béisbol "La Matanza", entre la cabecera Municipal y la comunidad El Llano de las Vírgenes | Campo de béisbol "La Matanza", entre la cabecera Municipal y la comunidad El Llano de las Vírgenes | LUGARES DE USO COMÚN PROPORCIONADO POR AYUNTAMIENTOS |

LUGARES DE USO COMÚN SORTEADOS PARA LA COALICIÓN VA POR MEXICO



| Nombre Partido | Número Espacio | Municipio/Distrito | Descripción Espacio | Lugar | Domicilio | Proporciona |
|----------------------------|----------------|-----------------------------|-------------------------|---|---|---|
| Coalición Va por Zacatecas | 30 | BENITO JUÁREZ | Barda 4.0 * 1.60 | Panteón | Panteón Municipal | LUGARES DE USO COMÚN PROPORCIONADO POR AYUNTAMIENTOS |
| Coalición Va por Zacatecas | 28 | BENITO JUÁREZ | Barda 4.0 * 1.60 | Panteón | Panteón Municipal | LUGARES DE USO COMÚN PROPORCIONADO POR AYUNTAMIENTOS |
| Coalición Va por Zacatecas | 82 | CONCEPCIÓN DEL ORO | Jardineras 5.60 * 1.0 | entrada calle Morelos | entrada calle Morelos | LUGARES DE USO COMÚN PROPORCIONADO POR AYUNTAMIENTOS |
| Coalición Va por Zacatecas | 61 | CHALCHIHUITES | Barda 4.10 mts | rodea al panteón municipal | calle Hidalgo s/n, barrio Jalisco | LUGARES DE USO COMÚN PROPORCIONADO POR AYUNTAMIENTOS |
| Coalición Va por Zacatecas | 49 | CHALCHIHUITES | Barda 3.0 * 1.80 | junto al área recreativa de "la Alameda" | calle 5 de mayo s/n, barrio alameda | LUGARES DE USO COMÚN PROPORCIONADO POR AYUNTAMIENTOS |
| Coalición Va por Zacatecas | 55 | CHALCHIHUITES | Barda 4.10 mts | rodea al panteón municipal | calle Hidalgo s/n, barrio Jalisco | LUGARES DE USO COMÚN PROPORCIONADO POR AYUNTAMIENTOS |
| Coalición Va por Zacatecas | 92 | EL PLATEADO DE JOAQUÍN AMA | Barda 3.0 * 2.60 | Localidad de San Antonio de la Calera | Frontal Auditorio Público | LUGARES DE USO COMÚN PROPORCIONADO POR AYUNTAMIENTOS |
| Coalición Va por Zacatecas | 125 | FRESNILLO | Barda 10.59 mts | Av. Hombres ilustres esq. Con calle sonora | Av. Hombres ilustres esq. Con calle sonora | LUGARES DE USO COMÚN PROPORCIONADO POR AYUNTAMIENTOS |
| Coalición Va por Zacatecas | 128 | FRESNILLO | Barda 10.59 mts | Av. Hombres ilustres esq. Con calle sonora | Av. Hombres ilustres esq. Con calle sonora | LUGARES DE USO COMÚN PROPORCIONADO POR AYUNTAMIENTOS |
| Coalición Va por Zacatecas | 512 | TRINIDAD GARCÍA DE LA CADEN | Barda 3.50 * 2.50 | Barda perimetral del Rastro a un costado de carretera federal | Barda perimetral del Rastro a un costado de carretera federal | LUGARES DE USO COMÚN PROPORCIONADO POR AYUNTAMIENTOS |
| Coalición Va por Zacatecas | 569 | GENARO CODINA | Estructura Metálica 6.0 | Carr. Guadalupe - San Pedro, Entronque a Genaro Codina. | Carr. Guadalupe - San Pedro, Entronque a Genaro Codina. | LUGARES DE USO COMÚN PROPORCIONADOS POR GOBIERNO DEL ESTADO |
| Coalición Va por Zacatecas | 570 | GENARO CODINA | Estructura Metálica 6.0 | Carr. Guadalupe - San Pedro, Entronque a Genaro Codina. | Carr. Guadalupe - San Pedro, Entronque a Genaro Codina. | LUGARES DE USO COMÚN PROPORCIONADOS POR GOBIERNO DEL ESTADO |
| Coalición Va por Zacatecas | 194 | HUANUSCO | Barda 3.50 * 2.0 | calle galeana s/n a un costado del No. 47 | calle galeana s/n a un costado del No. 47 | LUGARES DE USO COMÚN PROPORCIONADO POR AYUNTAMIENTOS |

LUGARES DE USO COMÚN SORTEADOS PARA LA COALICIÓN VA POR ZACATECAS

| Nombre Partido | Número Espacio | Municipio/Distrito | Descripción Espacio | Lugar | Domicilio | Proporciona |
|----------------------------|----------------|-----------------------|----------------------|--|--|--|
| Coalición Va por Zacatecas | 205 | JUAN ALDAMA | Barda 4.0 * 2.70 | Barda perimetral en calle Luis Moya de la unidad | Barda perimetral en calle Luis Moya de la unidad | LUGARES DE USO COMÚN PROPORCIONADO POR AYUNTAMIENTOS |
| Coalición Va por Zacatecas | 227 | JUAN ALDAMA | Barda 4.0 * 2.70 | Barda perimetral en calle Luis Moya de la unidad | Barda perimetral en calle Luis Moya de la unidad | LUGARES DE USO COMÚN PROPORCIONADO POR AYUNTAMIENTOS |
| Coalición Va por Zacatecas | 233 | JUAN ALDAMA | Barda 4.0 * 2.70 | Barda perimetral en calle Luis Moya de la unidad | Barda perimetral en calle Luis Moya de la unidad | LUGARES DE USO COMÚN PROPORCIONADO POR AYUNTAMIENTOS |
| Coalición Va por Zacatecas | 287 | LUIS MOYA | Barda 5.09 * 2.0 | Barda Perimetral, Campo de Béisbol, Salida lado Sur | Barda Perimetral, Campo de Béisbol, Salida lado Sur | LUGARES DE USO COMÚN PROPORCIONADO POR AYUNTAMIENTOS |
| Coalición Va por Zacatecas | 283 | LUIS MOYA | Barda 5.09 * 2.0 | Barda Perimetral, Campo de Béisbol, Salida lado Sur | Barda Perimetral, Campo de Béisbol, Salida lado Sur | LUGARES DE USO COMÚN PROPORCIONADO POR AYUNTAMIENTOS |
| Coalición Va por Zacatecas | 241 | LORETO | Barda 5.0 * 2.50 | Parque de béisbol (barda perimetral) | Parque de béisbol (barda perimetral) | LUGARES DE USO COMÚN PROPORCIONADO POR AYUNTAMIENTOS |
| Coalición Va por Zacatecas | 244 | LORETO | Barda 5.0 * 2.50 | Parque de béisbol (barda perimetral) | Parque de béisbol (barda perimetral) | LUGARES DE USO COMÚN PROPORCIONADO POR AYUNTAMIENTOS |
| Coalición Va por Zacatecas | 242 | LORETO | Barda 5.0 * 2.50 | Parque de béisbol (barda perimetral) | Parque de béisbol (barda perimetral) | LUGARES DE USO COMÚN PROPORCIONADO POR AYUNTAMIENTOS |
| Coalición Va por Zacatecas | 342 | MONTE ESCOBEDO | Barda 4.90 * 1.40 | Lienzo charro, calle heroico colegio militar, salida a huejucar | Lienzo charro, calle heroico colegio militar, salida a huejucar | LUGARES DE USO COMÚN PROPORCIONADO POR AYUNTAMIENTOS |
| Coalición Va por Zacatecas | 353 | MONTE ESCOBEDO | Barda 3.0 * 2.0 | costado Norte del rastro municipal, calle Francisco Villa esquina Felipe Ángeles | costado Norte del rastro municipal, calle Francisco Villa esquina Felipe Ángeles | LUGARES DE USO COMÚN PROPORCIONADO POR AYUNTAMIENTOS |
| Coalición Va por Zacatecas | 328 | MONTE ESCOBEDO | Barda 4.90 * 1.40 | Lienzo charro, calle heroico colegio militar, salida a huejucar | Lienzo charro, calle heroico colegio militar, salida a huejucar | LUGARES DE USO COMÚN PROPORCIONADO POR AYUNTAMIENTOS |
| Coalición Va por Zacatecas | 356 | NOCHISTLÁN DE MEJÍA | Estructura 2.0 * 2.0 | Instalaciones de la Dirección de turismo | Instalaciones de la Dirección de turismo | LUGARES DE USO COMÚN PROPORCIONADO POR AYUNTAMIENTOS |
| Coalición Va por Zacatecas | 396 | SAIN ALTO | Barda 3.0 * 1.60 | C. Barrio Nuevo (Baño de Ferrer) | C. Barrio Nuevo (Baño de Ferrer) | LUGARES DE USO COMÚN PROPORCIONADO POR AYUNTAMIENTOS |
| Coalición Va por Zacatecas | 405 | SANTA MARÍA DE LA PAZ | Barda 2.0 * 2.65 | Rastro municipal | Rastro municipal | LUGARES DE USO COMÚN PROPORCIONADO POR AYUNTAMIENTOS |
| Coalición Va por Zacatecas | 448 | TABASCO | Barda 5.16 mts | Unidad Deportiva calle california | Unidad Deportiva calle california | LUGARES DE USO COMÚN PROPORCIONADO POR AYUNTAMIENTOS |
| Coalición Va por Zacatecas | 453 | TABASCO | Barda 5.16 mts | Unidad Deportiva calle california | Unidad Deportiva calle california | LUGARES DE USO COMÚN PROPORCIONADO POR AYUNTAMIENTOS |
| Coalición Va por Zacatecas | 422 | TABASCO | Barda 10.50 mts | Unidad Deportiva. Calle costa rica | Unidad Deportiva. Calle costa rica | LUGARES DE USO COMÚN PROPORCIONADO POR AYUNTAMIENTOS |
| Coalición Va por Zacatecas | 484 | TEPETONGO | Barda 10.0 * 2.50 | Lienzo charro Sebastián González calle Cantera | Lienzo charro Sebastián González calle Cantera | LUGARES DE USO COMÚN PROPORCIONADO POR AYUNTAMIENTOS |
| Coalición Va por Zacatecas | 492 | TEPETONGO | Barda 10.0 * 2.50 | Lienzo charro Sebastián González calle Cantera | Lienzo charro Sebastián González calle Cantera | LUGARES DE USO COMÚN PROPORCIONADO POR AYUNTAMIENTOS |
| Coalición Va por Zacatecas | 556 | ZACATECAS | Barda 3.0 * 3.20 | panteón de la Purísima Calle de las animas | panteón de la Purísima Calle de las animas | LUGARES DE USO COMÚN PROPORCIONADO POR AYUNTAMIENTOS |
| Coalición Va por Zacatecas | 546 | ZACATECAS | Barda 3.0 * 8.80 | panteón Purísima Calle Hojalateros esq. de los manzanos | panteón Purísima Calle Hojalateros esq. de los manzanos | LUGARES DE USO COMÚN PROPORCIONADO POR AYUNTAMIENTOS |
| Coalición Va por Zacatecas | 564 | ZACATECAS | Barda 3.0 * 3.20 | panteón de la Purísima Calle de las animas | panteón de la Purísima Calle de las animas | LUGARES DE USO COMÚN PROPORCIONADO POR AYUNTAMIENTOS |



| Nombre Partido | Número Espacio | Municipio/Distrito | Descripción Espacio | Lugar | Domicilio | Proporción |
|----------------------|----------------|------------------------------|-------------------------------|--|--|---|
| Movimiento Ciudadano | 19 | BENITO JUÁREZ | Barda 4.0 * 1.60 | Panteón | Panteón Municipal | LUGARES DE USO COMÚN PROPORCIONADO POR AYUNTAMIENTOS |
| Movimiento Ciudadano | 7 | BENITO JUÁREZ | Barda 3.0 * 1.55 | Calle | Calle 5 de Mayo | LUGARES DE USO COMÚN PROPORCIONADO POR AYUNTAMIENTOS |
| Movimiento Ciudadano | 81 | CONCEPCIÓN DEL ORO | Jardinerías 5.60 * 1.0 | entrada calle Morelos | entrada calle Morelos | LUGARES DE USO COMÚN PROPORCIONADO POR AYUNTAMIENTOS |
| Movimiento Ciudadano | 44 | CHALCHIHUITES | Barda 3.0 mts | junto a la gasolinera de lado derecho subiendo al jardín | calle 5 de mayo s/n, barrio centro | LUGARES DE USO COMÚN PROPORCIONADO POR AYUNTAMIENTOS |
| Movimiento Ciudadano | 67 | CHALCHIHUITES | Barda 4.10 mts | rodea al panteón municipal | calle Hidalgo s/n, barrio Jalisco | LUGARES DE USO COMÚN PROPORCIONADO POR AYUNTAMIENTOS |
| Movimiento Ciudadano | 34 | CHALCHIHUITES | Barda 3.0 mts | junto a la gasolinera de lado derecho subiendo al jardín | calle 5 de mayo s/n, barrio centro | LUGARES DE USO COMÚN PROPORCIONADO POR AYUNTAMIENTOS |
| Movimiento Ciudadano | 94 | EL PLATEADO DE JOAQUÍN AMARO | Barda 2.50 * 2.15 | Localidad de San Antonio de la Calera | Frontal Auditorio Público | LUGARES DE USO COMÚN PROPORCIONADO POR AYUNTAMIENTOS |
| Movimiento Ciudadano | 101 | EL SALVADOR | Barda 3.0 * 3.30 | calle Hidalgo | calle Hidalgo | LUGARES DE USO COMÚN PROPORCIONADO POR AYUNTAMIENTOS |
| Movimiento Ciudadano | 139 | FRESNILLO | Barda 3.20 mts | Calle sonora esq. Con calle lagunilla | Calle sonora esq. Con calle lagunilla | LUGARES DE USO COMÚN PROPORCIONADO POR AYUNTAMIENTOS |
| Movimiento Ciudadano | 137 | FRESNILLO | Barda 10.59 mts | Av. Hombres Ilustres esq. Con calle sonora | Av. Hombres Ilustres esq. Con calle sonora | LUGARES DE USO COMÚN PROPORCIONADO POR AYUNTAMIENTOS |
| Movimiento Ciudadano | 166 | GENARO CODINA | Barda 3.0 mts | unidad deportiva Dirección comunidad del Laurel | unidad deportiva Dirección comunidad del Laurel | LUGARES DE USO COMÚN PROPORCIONADO POR AYUNTAMIENTOS |
| Movimiento Ciudadano | 225 | JUAN ALDAMA | Barda 4.0 * 2.70 | Barda perimetral en calle Luis Moya de la unidad | Barda perimetral en calle Luis Moya de la unidad | LUGARES DE USO COMÚN PROPORCIONADO POR AYUNTAMIENTOS |
| Movimiento Ciudadano | 210 | JUAN ALDAMA | Barda 4.0 * 2.70 | Barda perimetral en calle Luis Moya de la unidad | Barda perimetral en calle Luis Moya de la unidad | LUGARES DE USO COMÚN PROPORCIONADO POR AYUNTAMIENTOS |
| Movimiento Ciudadano | 221 | JUAN ALDAMA | Barda 4.0 * 2.70 | Barda perimetral en calle Luis Moya de la unidad | Barda perimetral en calle Luis Moya de la unidad | LUGARES DE USO COMÚN PROPORCIONADO POR AYUNTAMIENTOS |
| Movimiento Ciudadano | 297 | LUIS MOYA | Barda 5.09 * 2.0 | Barda Perimetral, Campo de Béisbol, Salida lado Sur | Barda Perimetral, Campo de Béisbol, Salida lado Sur | LUGARES DE USO COMÚN PROPORCIONADO POR AYUNTAMIENTOS |
| Movimiento Ciudadano | 288 | LUIS MOYA | Barda 5.09 * 2.0 | Barda Perimetral, Campo de Béisbol, Salida lado Sur | Barda Perimetral, Campo de Béisbol, Salida lado Sur | LUGARES DE USO COMÚN PROPORCIONADO POR AYUNTAMIENTOS |
| Movimiento Ciudadano | 258 | LORETO | Barda 5.0 * 2.50 | Parque de béisbol (barda perimetral) | Parque de béisbol (barda perimetral) | LUGARES DE USO COMÚN PROPORCIONADO POR AYUNTAMIENTOS |
| Movimiento Ciudadano | 248 | LORETO | Barda 5.0 * 2.50 | Parque de béisbol (barda perimetral) | Parque de béisbol (barda perimetral) | LUGARES DE USO COMÚN PROPORCIONADO POR AYUNTAMIENTOS |
| Movimiento Ciudadano | 252 | LORETO | Barda 5.0 * 2.50 | Parque de béisbol (barda perimetral) | Parque de béisbol (barda perimetral) | LUGARES DE USO COMÚN PROPORCIONADO POR AYUNTAMIENTOS |
| Movimiento Ciudadano | 308 | MOMAX | Barda 4.0 * 0.90 | Barda de la 3ª sección de la Unidad deportiva | Barda de la 3ª sección de la Unidad deportiva | LUGARES DE USO COMÚN PROPORCIONADO POR AYUNTAMIENTOS |
| Movimiento Ciudadano | 311 | MOMAX | Barda 4.0 * 0.90 | Barda de la 3ª sección de la Unidad deportiva | Barda de la 3ª sección de la Unidad deportiva | LUGARES DE USO COMÚN PROPORCIONADO POR AYUNTAMIENTOS |
| Movimiento Ciudadano | 332 | MONTE ESCOBEDO | Barda 4.90 * 1.40 | Lienzo charro, calle heroico colegio militar, salida a huejucar | Lienzo charro, calle heroico colegio militar, salida a huejucar | LUGARES DE USO COMÚN PROPORCIONADO POR AYUNTAMIENTOS |
| Movimiento Ciudadano | 346 | MONTE ESCOBEDO | Barda 4.90 * 1.40 | Lienzo charro, calle heroico colegio militar, salida a huejucar | Lienzo charro, calle heroico colegio militar, salida a huejucar | LUGARES DE USO COMÚN PROPORCIONADO POR AYUNTAMIENTOS |
| Movimiento Ciudadano | 347 | MONTE ESCOBEDO | Barda 3.0 * 2.0 | costado Norte del rastro municipal, calle Francisco Villa esquina Felipe Ángeles | costado Norte del rastro municipal, calle Francisco Villa esquina Felipe Ángeles | LUGARES DE USO COMÚN PROPORCIONADO POR AYUNTAMIENTOS |
| Movimiento Ciudadano | 374 | SAÍN ALTO | Barda 3.0 mts | C. Victoria, Centro en el anterior SMDIF | C. Victoria, Centro en el anterior SMDIF | LUGARES DE USO COMÚN PROPORCIONADO POR AYUNTAMIENTOS |
| Movimiento Ciudadano | 412 | SANTA MARÍA DE LA PAZ | Barda 2.0 * 2.65 | Rastro municipal | Rastro municipal | LUGARES DE USO COMÚN PROPORCIONADO POR AYUNTAMIENTOS |
| Movimiento Ciudadano | 427 | TABASCO | Barda 10.50 mts | Unidad Deportiva calle Polonia | Unidad Deportiva calle Polonia | LUGARES DE USO COMÚN PROPORCIONADO POR AYUNTAMIENTOS |
| Movimiento Ciudadano | 425 | TABASCO | Barda 10.50 mts | Unidad Deportiva calle Polonia | Unidad Deportiva calle Polonia | LUGARES DE USO COMÚN PROPORCIONADO POR AYUNTAMIENTOS |
| Movimiento Ciudadano | 413 | TABASCO | Barda 10.50 mts | Unidad Deportiva. Calle costa rica | Unidad Deportiva. Calle costa rica | LUGARES DE USO COMÚN PROPORCIONADO POR AYUNTAMIENTOS |
| Movimiento Ciudadano | 502 | TEPETONGO | Barda 10.0 * 2.50 | Lienzo charro Sebastián González calle Cantera | Lienzo charro Sebastián González calle Cantera | LUGARES DE USO COMÚN PROPORCIONADO POR AYUNTAMIENTOS |
| Movimiento Ciudadano | 506 | TEPETONGO | Barda 10.0 * 2.50 | Lienzo charro Sebastián González calle Cantera | Lienzo charro Sebastián González calle Cantera | LUGARES DE USO COMÚN PROPORCIONADO POR AYUNTAMIENTOS |
| Movimiento Ciudadano | 461 | TRANCOSO | Barda 3.30 * 2.0 | Barda perimetral del rastro municipal | Barda perimetral del rastro municipal | LUGARES DE USO COMÚN PROPORCIONADO POR AYUNTAMIENTOS |
| Movimiento Ciudadano | 519 | VETAGRANDE | Barda 2.20 * 1.60 | Campo de béisbol "La Matanza", entre la cabecera Municipal y la comunidad El Llano de las Vírgenes | Campo de béisbol "La Matanza", entre la cabecera Municipal y la comunidad El Llano de las Vírgenes | LUGARES DE USO COMÚN PROPORCIONADO POR AYUNTAMIENTOS |
| Movimiento Ciudadano | 525 | VETAGRANDE | Barda 3.20 * 1.60 | Campo de béisbol "La Matanza", entre la cabecera Municipal y la comunidad El Llano de las Vírgenes | Campo de béisbol "La Matanza", entre la cabecera Municipal y la comunidad El Llano de las Vírgenes | LUGARES DE USO COMÚN PROPORCIONADO POR AYUNTAMIENTOS |
| Movimiento Ciudadano | 563 | ZACATECAS | Barda 3.0 * 3.20 | panteón de la Purísima Calle de las animas | panteón de la Purísima Calle de las animas | LUGARES DE USO COMÚN PROPORCIONADO POR AYUNTAMIENTOS |
| Movimiento Ciudadano | 560 | ZACATECAS | Barda 3.0 * 3.20 | panteón de la Purísima Calle de las animas | panteón de la Purísima Calle de las animas | LUGARES DE USO COMÚN PROPORCIONADO POR AYUNTAMIENTOS |
| Movimiento Ciudadano | 595 | ZACATECAS | Estructura Metálica 6.0 * 4.0 | Carr. Zacatecas - Fresnillo, Frente a Canteras atrás del Tec Regional. | Carr. Zacatecas - Fresnillo, Frente a Canteras atrás del Tec Regional. | LUGARES DE USO COMÚN PROPORCIONADOS POR GOBIERNO DEL ESTADO |



LUGARES DE USO COMÚN SORTEADOS PARA EL PARTIDO DEL PUEBLO

| Nombre Partido | Número Espacio | Municipio/Distrito | Descripción Espacio | Lugar | Domicilio | Proporción |
|--------------------|----------------|------------------------------|-------------------------------|--|--|---|
| Partido del Pueblo | 11 | BENITO JUÁREZ | Barda 4.0 * 1.60 | Panteón | Panteón Municipal | LUGARES DE USO COMÚN PROPORCIONADO POR AYUNTAMIENTOS |
| Partido del Pueblo | 14 | BENITO JUÁREZ | Barda 4.0 * 1.60 | Panteón | Panteón Municipal | LUGARES DE USO COMÚN PROPORCIONADO POR AYUNTAMIENTOS |
| Partido del Pueblo | 80 | CONCEPCIÓN DEL ORO | Jardinerías 5.0 * 1.0 | entrada calle Morelos | entrada calle Morelos | LUGARES DE USO COMÚN PROPORCIONADO POR AYUNTAMIENTOS |
| Partido del Pueblo | 36 | CHALCHIHUITES | Barda 3.0 mts | Junto a la gasolinera de lado derecho subiendo al Jardín | calle 5 de mayo s/n, barrio centro | LUGARES DE USO COMÚN PROPORCIONADO POR AYUNTAMIENTOS |
| Partido del Pueblo | 40 | CHALCHIHUITES | Barda 3.0 mts | Junto a la gasolinera de lado derecho subiendo al Jardín | calle 5 de mayo s/n, barrio centro | LUGARES DE USO COMÚN PROPORCIONADO POR AYUNTAMIENTOS |
| Partido del Pueblo | 65 | CHALCHIHUITES | Barda 4.10 mts | rodea al panteón municipal | calle Hidalgo s/n, barrio Jalisco | LUGARES DE USO COMÚN PROPORCIONADO POR AYUNTAMIENTOS |
| Partido del Pueblo | 93 | EL PLATEADO DE JOAQUÍN AMARO | Barda 2.50 * 2.15 | Localidad de San Antonio de la Calera | Frontal Auditorio Público | LUGARES DE USO COMÚN PROPORCIONADO POR AYUNTAMIENTOS |
| Partido del Pueblo | 98 | EL SALVADOR | Barda 3.0 * 3.30 | calle Hidalgo | calle Hidalgo | LUGARES DE USO COMÚN PROPORCIONADO POR AYUNTAMIENTOS |
| Partido del Pueblo | 567 | FRESNILLO | Estructura Metálica 6.0 * 4.0 | Carr. Zacatecas - Fresnillo, Frente al Rastro TIF. | Carr. Zacatecas - Fresnillo, Frente al Rastro TIF. | LUGARES DE USO COMÚN PROPORCIONADOS POR GOBIERNO DEL ESTADO |
| Partido del Pueblo | 159 | GENARO CODINA | Barda 3.0 mts | unidad deportiva Dirección comunidad del Laurel | unidad deportiva Dirección comunidad del Laurel | LUGARES DE USO COMÚN PROPORCIONADO POR AYUNTAMIENTOS |
| Partido del Pueblo | 193 | HUANUSCO | Barda 3.0 * 2.50 | Barda perimetral del Rastro a un costado de carretera federal | Barda perimetral del Rastro a un costado de carretera federal | LUGARES DE USO COMÚN PROPORCIONADO POR AYUNTAMIENTOS |
| Partido del Pueblo | 215 | JUAN ALDAMA | Barda 4.0 * 2.70 | Barda perimetral en calle Luis Moya de la unidad | Barda perimetral en calle Luis Moya de la unidad | LUGARES DE USO COMÚN PROPORCIONADO POR AYUNTAMIENTOS |
| Partido del Pueblo | 236 | JUAN ALDAMA | Barda 4.0 * 2.70 | Barda perimetral en calle Luis Moya de la unidad | Barda perimetral en calle Luis Moya de la unidad | LUGARES DE USO COMÚN PROPORCIONADO POR AYUNTAMIENTOS |
| Partido del Pueblo | 286 | LUIS MOYA | Barda 5.09 * 2.0 | Barda Perimetral, Campo de Béisbol, Salida lado Sur | Barda Perimetral, Campo de Béisbol, Salida lado Sur | LUGARES DE USO COMÚN PROPORCIONADO POR AYUNTAMIENTOS |
| Partido del Pueblo | 274 | LUIS MOYA | Barda 5.09 * 2.0 | Barda Perimetral, Campo de Béisbol, Salida lado Sur | Barda Perimetral, Campo de Béisbol, Salida lado Sur | LUGARES DE USO COMÚN PROPORCIONADO POR AYUNTAMIENTOS |
| Partido del Pueblo | 250 | LORETO | Barda 5.0 * 2.50 | Parque de béisbol (barda perimetral) | Parque de béisbol (barda perimetral) | LUGARES DE USO COMÚN PROPORCIONADO POR AYUNTAMIENTOS |
| Partido del Pueblo | 256 | LORETO | Barda 5.0 * 2.50 | Parque de béisbol (barda perimetral) | Parque de béisbol (barda perimetral) | LUGARES DE USO COMÚN PROPORCIONADO POR AYUNTAMIENTOS |
| Partido del Pueblo | 271 | LORETO | Barda 5.0 * 2.50 | Parque de béisbol (barda perimetral) | Parque de béisbol (barda perimetral) | LUGARES DE USO COMÚN PROPORCIONADO POR AYUNTAMIENTOS |
| Partido del Pueblo | 314 | MOMAX | Barda 4.0 * 0.90 | Barda de la 4ª sección de la Unidad deportiva | Barda de la 4ª sección de la Unidad deportiva | LUGARES DE USO COMÚN PROPORCIONADO POR AYUNTAMIENTOS |
| Partido del Pueblo | 307 | MOMAX | Barda 4.0 * 0.90 | Barda de la 3ª sección de la Unidad deportiva | Barda de la 3ª sección de la Unidad deportiva | LUGARES DE USO COMÚN PROPORCIONADO POR AYUNTAMIENTOS |
| Partido del Pueblo | 351 | MONTE ESCOBEDO | Barda 3.0 * 2.0 | costado Norte del rastro municipal, calle Francisco Villa esquina Felipe Ángeles | costado Norte del rastro municipal, calle Francisco Villa esquina Felipe Ángeles | LUGARES DE USO COMÚN PROPORCIONADO POR AYUNTAMIENTOS |
| Partido del Pueblo | 331 | MONTE ESCOBEDO | Barda 4.90 * 1.40 | Lienzo charro, calle heroico colegio militar, salida a huejuar | Lienzo charro, calle heroico colegio militar, salida a huejuar | LUGARES DE USO COMÚN PROPORCIONADO POR AYUNTAMIENTOS |
| Partido del Pueblo | 370 | SAÍN ALTO | Barda 3.0 mts | C. Victoria, Centro en el anterior SMDIF | C. Victoria, Centro en el anterior SMDIF | LUGARES DE USO COMÚN PROPORCIONADO POR AYUNTAMIENTOS |
| Partido del Pueblo | 407 | SANTA MARÍA DE LA PAZ | Barda 2.0 * 2.65 | Rastro municipal | Rastro municipal | LUGARES DE USO COMÚN PROPORCIONADO POR AYUNTAMIENTOS |
| Partido del Pueblo | 444 | TABASCO | Barda 5.16 mts | Unidad Deportiva calle california | Unidad Deportiva calle california | LUGARES DE USO COMÚN PROPORCIONADO POR AYUNTAMIENTOS |
| Partido del Pueblo | 417 | TABASCO | Barda 10.50 mts | Unidad Deportiva, Calle costa rica | Unidad Deportiva, Calle costa rica | LUGARES DE USO COMÚN PROPORCIONADO POR AYUNTAMIENTOS |
| Partido del Pueblo | 415 | TABASCO | Barda 10.50 mts | Unidad Deportiva, Calle costa rica | Unidad Deportiva, Calle costa rica | LUGARES DE USO COMÚN PROPORCIONADO POR AYUNTAMIENTOS |
| Partido del Pueblo | 488 | TEPETONGO | Barda 10.0 * 2.50 | Lienzo charro Sebastián González calle Cantera | Lienzo charro Sebastián González calle Cantera | LUGARES DE USO COMÚN PROPORCIONADO POR AYUNTAMIENTOS |
| Partido del Pueblo | 482 | TEPETONGO | Barda 10.0 * 2.50 | Lienzo charro Sebastián González calle Cantera | Lienzo charro Sebastián González calle Cantera | LUGARES DE USO COMÚN PROPORCIONADO POR AYUNTAMIENTOS |
| Partido del Pueblo | 474 | TRANCOSO | Barda 3.30 * 2.0 | Barda perimetral del rastro municipal | Barda perimetral del rastro municipal | LUGARES DE USO COMÚN PROPORCIONADO POR AYUNTAMIENTOS |
| Partido del Pueblo | 463 | TRANCOSO | Barda 3.30 * 2.0 | Barda perimetral del rastro municipal | Barda perimetral del rastro municipal | LUGARES DE USO COMÚN PROPORCIONADO POR AYUNTAMIENTOS |
| Partido del Pueblo | 544 | VETAGRANDE | Barda 3.0 * 1.45 | Campo de béisbol "Santa Rita", en Santa Rita Vetagrande | Campo de béisbol "Santa Rita", en Santa Rita Vetagrande | LUGARES DE USO COMÚN PROPORCIONADO POR AYUNTAMIENTOS |
| Partido del Pueblo | 516 | VETAGRANDE | Barda 3.20 * 1.60 | Campo de béisbol "La Matanza", entre la cabecera Municipal y la comunidad El Llano de las Virgenes | Campo de béisbol "La Matanza", entre la cabecera Municipal y la comunidad El Llano de las Virgenes | LUGARES DE USO COMÚN PROPORCIONADO POR AYUNTAMIENTOS |
| Partido del Pueblo | 589 | VILLA DE COS | Estructura Metálica 6.0 * 4.0 | Carr. Zacatecas - Villa de Cos, frente a VIVEROS. | Carr. Zacatecas - Villa de Cos, frente a VIVEROS. | LUGARES DE USO COMÚN PROPORCIONADOS POR GOBIERNO DEL ESTADO |
| Partido del Pueblo | 594 | ZACATECAS | Estructura Metálica 6.0 * 4.0 | Carr. Zacatecas - Fresnillo, Frente a Canteras atrás del Tec Regional. | Carr. Zacatecas - Fresnillo, Frente a Canteras atrás del Tec Regional. | LUGARES DE USO COMÚN PROPORCIONADOS POR GOBIERNO DEL ESTADO |
| Partido del Pueblo | 549 | ZACATECAS | Barda 3.0 * 8.80 | panteón Purísima Calle Hojalateros esq. de los manzanos | panteón Purísima Calle Hojalateros esq. de los manzanos | LUGARES DE USO COMÚN PROPORCIONADO POR AYUNTAMIENTOS |
| Partido del Pueblo | 550 | ZACATECAS | Barda 3.0 * 8.80 | panteón Purísima Calle Hojalateros esq. de los manzanos | panteón Purísima Calle Hojalateros esq. de los manzanos | LUGARES DE USO COMÚN PROPORCIONADO POR AYUNTAMIENTOS |



LUGARES DE USO COMÚN SORTEADOS PARA EL PARTIDO LA FAMILIA PRIMERO



| Nombre Partido | Número Espacio | Municipio/Distrito | Descripción Espacio | Lugar | Domicilio | Proporciona |
|--------------------|----------------|------------------------------|---------------------------------|--|--|---|
| La Familia Primero | 12 | BENITO JUÁREZ | Barda 4.0 * 1.60 | Panteón | Panteón Municipal | LUGARES DE USO COMÚN PROPORCIONADO POR AYUNTAMIENTOS |
| La Familia Primero | 15 | BENITO JUÁREZ | Barda 4.0 * 1.60 | Panteón | Panteón Municipal | LUGARES DE USO COMÚN PROPORCIONADO POR AYUNTAMIENTOS |
| La Familia Primero | 29 | BENITO JUÁREZ | Barda 4.0 * 1.60 | Panteón | Panteón Municipal | LUGARES DE USO COMÚN PROPORCIONADO POR AYUNTAMIENTOS |
| La Familia Primero | 77 | CONCEPCIÓN DEL ORO | Jardineras 5.0 * 1.0 | entrada calle Morelos | entrada calle Morelos | LUGARES DE USO COMÚN PROPORCIONADO POR AYUNTAMIENTOS |
| La Familia Primero | 37 | CHALCHIHUITES | Barda 3.0 mts | junto a la gasolinera de lado derecho subiendo al jardín | calle 5 de mayo s/n, barrio centro | LUGARES DE USO COMÚN PROPORCIONADO POR AYUNTAMIENTOS |
| La Familia Primero | 39 | CHALCHIHUITES | Barda 3.0 mts | junto a la gasolinera de lado derecho subiendo al jardín | calle 5 de mayo s/n, barrio centro | LUGARES DE USO COMÚN PROPORCIONADO POR AYUNTAMIENTOS |
| La Familia Primero | 69 | CHALCHIHUITES | Barda 4.10 mts | rodea al panteón municipal | calle Hidalgo s/n, barrio Jalisco | LUGARES DE USO COMÚN PROPORCIONADO POR AYUNTAMIENTOS |
| La Familia Primero | 88 | EL PLATEADO DE JOAQUÍN AMARO | Barda 3.60 * 2.20 | Localidad de San Antonio de la Calera | Frontal Auditorio Público | LUGARES DE USO COMÚN PROPORCIONADO POR AYUNTAMIENTOS |
| La Familia Primero | 102 | EL SALVADOR | Barda 2.30 * 3.30 | calle Hidalgo | calle Hidalgo | LUGARES DE USO COMÚN PROPORCIONADO POR AYUNTAMIENTOS |
| La Familia Primero | 132 | FRESNILLO | Barda 10.59 mts | Av. Hombres ilustres esq. Con calle sonora | Av. Hombres ilustres esq. Con calle sonora | LUGARES DE USO COMÚN PROPORCIONADO POR AYUNTAMIENTOS |
| La Familia Primero | 126 | FRESNILLO | Barda 10.59 mts | Av. Hombres ilustres esq. Con calle sonora | Av. Hombres ilustres esq. Con calle sonora | LUGARES DE USO COMÚN PROPORCIONADO POR AYUNTAMIENTOS |
| La Familia Primero | 508 | TRINIDAD GARCÍA DE LA CADENA | Barda 3.50 * 2.50 | Barda perimetral del Rastro a un costado de carretera federal | Barda perimetral del Rastro a un costado de carretera federal | LUGARES DE USO COMÚN PROPORCIONADO POR AYUNTAMIENTOS |
| La Familia Primero | 161 | GENARO CODINA | Barda 3.0 mts | unidad deportiva Dirección comunidad del Laurel | unidad deportiva Dirección comunidad del Laurel | LUGARES DE USO COMÚN PROPORCIONADO POR AYUNTAMIENTOS |
| La Familia Primero | 200 | JEREZ | Barda 3.30 * 2.0 | Estadio de Fútbol Ramón López Velarde, Col. San Fco | Estadio de Fútbol Ramón López Velarde, Col. San Fco | LUGARES DE USO COMÚN PROPORCIONADO POR AYUNTAMIENTOS |
| La Familia Primero | 216 | JUAN ALDAMA | Barda 4.0 * 2.70 | Barda perimetral en calle Luis Moya de la unidad | Barda perimetral en calle Luis Moya de la unidad | LUGARES DE USO COMÚN PROPORCIONADO POR AYUNTAMIENTOS |
| La Familia Primero | 203 | JUAN ALDAMA | Barda 4.0 * 2.70 | Barda perimetral en calle Luis Moya de la unidad | Barda perimetral en calle Luis Moya de la unidad | LUGARES DE USO COMÚN PROPORCIONADO POR AYUNTAMIENTOS |
| La Familia Primero | 581 | JUCHIPILA | Estructura Metálica 6.0 * 4.0 | Carr. Juchipila - Guadalupe, Frente a Comunidad EL REMOLINO. | Carr. Juchipila - Guadalupe, Frente a Comunidad EL REMOLINO. | LUGARES DE USO COMÚN PROPORCIONADOS POR GOBIERNO DEL ESTADO |
| La Familia Primero | 281 | LUIS MOYA | Barda 5.09 * 2.0 | Barda Perimetral, Campo de Béisbol, Salida lado Sur | Barda Perimetral, Campo de Béisbol, Salida lado Sur | LUGARES DE USO COMÚN PROPORCIONADO POR AYUNTAMIENTOS |
| La Familia Primero | 292 | LUIS MOYA | Barda 5.09 * 2.0 | Barda Perimetral, Campo de Béisbol, Salida lado Sur | Barda Perimetral, Campo de Béisbol, Salida lado Sur | LUGARES DE USO COMÚN PROPORCIONADO POR AYUNTAMIENTOS |
| La Familia Primero | 249 | LORETO | Barda 5.0 * 2.50 | Parque de béisbol (barda perimetral) | Parque de béisbol (barda perimetral) | LUGARES DE USO COMÚN PROPORCIONADO POR AYUNTAMIENTOS |
| La Familia Primero | 254 | LORETO | Barda 5.0 * 2.50 | Parque de béisbol (barda perimetral) | Parque de béisbol (barda perimetral) | LUGARES DE USO COMÚN PROPORCIONADO POR AYUNTAMIENTOS |
| La Familia Primero | 245 | LORETO | Barda 5.0 * 2.50 | Parque de béisbol (barda perimetral) | Parque de béisbol (barda perimetral) | LUGARES DE USO COMÚN PROPORCIONADO POR AYUNTAMIENTOS |
| La Familia Primero | 303 | MOMAX | Barda 4.0 * 0.90 | Barda de la 3ª sección de la Unidad deportiva | Barda de la 3ª sección de la Unidad deportiva | LUGARES DE USO COMÚN PROPORCIONADO POR AYUNTAMIENTOS |
| La Familia Primero | 350 | MONTE ESCOBEDO | Barda 3.0 * 2.0 | costado Norte del rastro municipal, calle Francisco Villa esquina Felipe Ángeles | costado Norte del rastro municipal, calle Francisco Villa esquina Felipe Ángeles | LUGARES DE USO COMÚN PROPORCIONADO POR AYUNTAMIENTOS |
| La Familia Primero | 335 | MONTE ESCOBEDO | Barda 4.90 * 1.40 | Lienzo charro, calle heroico colegio militar, salida a huejucar | Lienzo charro, calle heroico colegio militar, salida a huejucar | LUGARES DE USO COMÚN PROPORCIONADO POR AYUNTAMIENTOS |
| La Familia Primero | 330 | MONTE ESCOBEDO | Barda 4.90 * 1.40 | Lienzo charro, calle heroico colegio militar, salida a huejucar | Lienzo charro, calle heroico colegio militar, salida a huejucar | LUGARES DE USO COMÚN PROPORCIONADO POR AYUNTAMIENTOS |
| La Familia Primero | 362 | RÍO GRANDE | Barda 2.50 * 4.0 | Ignacio López Rayón (casa de la cultura) | Ignacio López Rayón (casa de la cultura) | LUGARES DE USO COMÚN PROPORCIONADO POR AYUNTAMIENTOS |
| La Familia Primero | 371 | SAIN ALTO | Barda 3.0 mts | C. Victoria, Centro en el anterior SMDIF | C. Victoria, Centro en el anterior SMDIF | LUGARES DE USO COMÚN PROPORCIONADO POR AYUNTAMIENTOS |
| La Familia Primero | 406 | SANTA MARÍA DE LA PAZ | Barda 2.0 * 2.65 | Rastro municipal | Rastro municipal | LUGARES DE USO COMÚN PROPORCIONADO POR AYUNTAMIENTOS |
| La Familia Primero | 445 | TABASCO | Barda 5.16 mts | Unidad Deportiva calle california | Unidad Deportiva calle california | LUGARES DE USO COMÚN PROPORCIONADO POR AYUNTAMIENTOS |
| La Familia Primero | 418 | TABASCO | Barda 10.50 mts | Unidad Deportiva, Calle costa rica | Unidad Deportiva, Calle costa rica | LUGARES DE USO COMÚN PROPORCIONADO POR AYUNTAMIENTOS |
| La Familia Primero | 442 | TABASCO | Barda 5.16 mts | Unidad Deportiva calle california | Unidad Deportiva calle california | LUGARES DE USO COMÚN PROPORCIONADO POR AYUNTAMIENTOS |
| La Familia Primero | 494 | TEPETONGO | Barda 10.0 * 2.50 | Lienzo charro Sebastián González calle Cantera | Lienzo charro Sebastián González calle Cantera | LUGARES DE USO COMÚN PROPORCIONADO POR AYUNTAMIENTOS |
| La Familia Primero | 500 | TEPETONGO | Barda 10.0 * 2.50 | Lienzo charro Sebastián González calle Cantera | Lienzo charro Sebastián González calle Cantera | LUGARES DE USO COMÚN PROPORCIONADO POR AYUNTAMIENTOS |
| La Familia Primero | 504 | TEPETONGO | Barda 10.0 * 2.50 | Lienzo charro Sebastián González calle Cantera | Lienzo charro Sebastián González calle Cantera | LUGARES DE USO COMÚN PROPORCIONADO POR AYUNTAMIENTOS |
| La Familia Primero | 468 | TRANCOSO | Barda 3.30 * 2.0 | Barda perimetral del rastro municipal | Barda perimetral del rastro municipal | LUGARES DE USO COMÚN PROPORCIONADO POR AYUNTAMIENTOS |
| La Familia Primero | 543 | VETAGRANDE | Barda 3.0 * 1.45 | Campo de béisbol "Santa Rita", en Santa Rita Vetagrande | Campo de béisbol "Santa Rita", en Santa Rita Vetagrande | LUGARES DE USO COMÚN PROPORCIONADO POR AYUNTAMIENTOS |
| La Familia Primero | 593 | ZACATECAS | Estructura Metálica 4.60 * 2.60 | Bldv. López Portillo, Frente a COSTILLAS DE SANCHO (LA Florida). | Bldv. López Portillo, Frente a COSTILLAS DE SANCHO (LA Florida). | LUGARES DE USO COMÚN PROPORCIONADOS POR GOBIERNO DEL ESTADO |
| La Familia Primero | 598 | ZACATECAS | Estructura Metálica 6.0 * 4.0 | Héroes de Chapultepec, Frente Oficinas del PARTIDO ACCIÓN NACIONAL. | Héroes de Chapultepec, Frente Oficinas del PARTIDO ACCIÓN NACIONAL. | LUGARES DE USO COMÚN PROPORCIONADOS POR GOBIERNO DEL ESTADO |
| La Familia Primero | 551 | ZACATECAS | Barda 3.0 * 8.80 | panteón Purísima Calle Hojalateros esq. de los manzanos | panteón Purísima Calle Hojalateros esq. de los manzanos | LUGARES DE USO COMÚN PROPORCIONADO POR AYUNTAMIENTOS |



LUGARES DE USO COMÚN SORTEADOS PARA EL PARTIDO PAZ PARA DESARROLLAR ZACATECAS

| Nombre Partido | Número Espacio | Municipio/Distrito | Descripción Espacio | Lugar | Domicilio | Proporción |
|----------------------------|----------------|------------------------------|-------------------------------|--|--|---|
| Para Desarrollar Zacatecas | 3 | ATOLINGA | Barda 2.50 * 2.0 | Calle | 5 de Mayo | LUGARES DE USO COMÚN PROPORCIONADO POR AYUNTAMIENTOS |
| Para Desarrollar Zacatecas | 22 | BENITO JUÁREZ | Barda 4.0 * 1.60 | Panteón | Panteón Municipal | LUGARES DE USO COMÚN PROPORCIONADO POR AYUNTAMIENTOS |
| Para Desarrollar Zacatecas | 27 | BENITO JUÁREZ | Barda 4.0 * 1.60 | Panteón | Panteón municipal | LUGARES DE USO COMÚN PROPORCIONADO POR AYUNTAMIENTOS |
| Para Desarrollar Zacatecas | 76 | CONCEPCIÓN DEL ORO | Jardinerías 5.0 * 1.0 | entrada calle Morelos | entrada calle Morelos | LUGARES DE USO COMÚN PROPORCIONADO POR AYUNTAMIENTOS |
| Para Desarrollar Zacatecas | 72 | CHALCHIHUITES | Barda 4.10 mts | rodea al panteón municipal | calle Hidalgo s/n, barrio Jalisco | LUGARES DE USO COMÚN PROPORCIONADO POR AYUNTAMIENTOS |
| Para Desarrollar Zacatecas | 52 | CHALCHIHUITES | Barda 4.10 mts | rodea al panteón municipal | calle Hidalgo s/n, barrio Jalisco | LUGARES DE USO COMÚN PROPORCIONADO POR AYUNTAMIENTOS |
| Para Desarrollar Zacatecas | 59 | CHALCHIHUITES | Barda 4.10 mts | rodea al panteón municipal | calle Hidalgo s/n, barrio Jalisco | LUGARES DE USO COMÚN PROPORCIONADO POR AYUNTAMIENTOS |
| Para Desarrollar Zacatecas | 90 | EL PLATEADO DE JOAQUÍN AMARO | Barda 3.0 * 2.60 | Localidad de San Antonio de la Calera | Frontal Auditorio Público | LUGARES DE USO COMÚN PROPORCIONADO POR AYUNTAMIENTOS |
| Para Desarrollar Zacatecas | 96 | EL SALVADOR | Barda 3.0 * 3.30 | calle Hidalgo | calle Hidalgo | LUGARES DE USO COMÚN PROPORCIONADO POR AYUNTAMIENTOS |
| Para Desarrollar Zacatecas | 143 | FRESNILLO | Barda 3.20 mts | Calle sonora esq. Con calle lagunilla | Calle sonora esq. Con calle lagunilla | LUGARES DE USO COMÚN PROPORCIONADO POR AYUNTAMIENTOS |
| Para Desarrollar Zacatecas | 129 | FRESNILLO | Barda 10.59 mts | Av. Hombres ilustres esq. Con calle sonora | Av. Hombres ilustres esq. Con calle sonora | LUGARES DE USO COMÚN PROPORCIONADO POR AYUNTAMIENTOS |
| Para Desarrollar Zacatecas | 513 | TRINIDAD GARCÍA DE LA CADENA | Barda 3.80 * 2.50 | Corral Municipal, Calle Galeana | Corral Municipal, Calle Galeana | LUGARES DE USO COMÚN PROPORCIONADO POR AYUNTAMIENTOS |
| Para Desarrollar Zacatecas | 165 | GENARO CODINA | Barda 3.0 mts | unidad deportiva Dirección comunidad del Laurel | unidad deportiva Dirección comunidad del Laurel | LUGARES DE USO COMÚN PROPORCIONADO POR AYUNTAMIENTOS |
| Para Desarrollar Zacatecas | 162 | GENARO CODINA | Barda 3.0 mts | unidad deportiva Dirección comunidad del Laurel | unidad deportiva Dirección comunidad del Laurel | LUGARES DE USO COMÚN PROPORCIONADO POR AYUNTAMIENTOS |
| Para Desarrollar Zacatecas | 189 | HUANUSCO | Barda 3.0 * 2.50 | Barda perimetral del Rastro a un costado de carretera federal | Barda perimetral del Rastro a un costado de carretera federal | LUGARES DE USO COMÚN PROPORCIONADO POR AYUNTAMIENTOS |
| Para Desarrollar Zacatecas | 230 | JUAN ALDAMA | Barda 4.0 * 2.70 | Barda perimetral en calle Luis Moya de la unidad | Barda perimetral en calle Luis Moya de la unidad | LUGARES DE USO COMÚN PROPORCIONADO POR AYUNTAMIENTOS |
| Para Desarrollar Zacatecas | 235 | JUAN ALDAMA | Barda 4.0 * 2.70 | Barda perimetral en calle Luis Moya de la unidad | Barda perimetral en calle Luis Moya de la unidad | LUGARES DE USO COMÚN PROPORCIONADO POR AYUNTAMIENTOS |
| Para Desarrollar Zacatecas | 222 | JUAN ALDAMA | Barda 4.0 * 2.70 | Barda perimetral en calle Luis Moya de la unidad | Barda perimetral en calle Luis Moya de la unidad | LUGARES DE USO COMÚN PROPORCIONADO POR AYUNTAMIENTOS |
| Para Desarrollar Zacatecas | 278 | LUIS MOYA | Barda 5.09 * 2.0 | Barda Perimetral, Campo de Béisbol, Salida lado Sur | Barda Perimetral, Campo de Béisbol, Salida lado Sur | LUGARES DE USO COMÚN PROPORCIONADO POR AYUNTAMIENTOS |
| Para Desarrollar Zacatecas | 264 | LORETO | Barda 5.0 * 2.50 | Parque de béisbol (barda perimetral) | Parque de béisbol (barda perimetral) | LUGARES DE USO COMÚN PROPORCIONADO POR AYUNTAMIENTOS |
| Para Desarrollar Zacatecas | 268 | LORETO | Barda 5.0 * 2.50 | Parque de béisbol (barda perimetral) | Parque de béisbol (barda perimetral) | LUGARES DE USO COMÚN PROPORCIONADO POR AYUNTAMIENTOS |
| Para Desarrollar Zacatecas | 273 | LORETO | Barda 4.50 * 3.50 | Parque de béisbol (caseta seguridad pública) | Parque de béisbol (caseta seguridad pública) | LUGARES DE USO COMÚN PROPORCIONADO POR AYUNTAMIENTOS |
| Para Desarrollar Zacatecas | 313 | MCMAX | Barda 4.0 * 0.90 | Barda de la 3ª sección de la Unidad deportiva | Barda de la 3ª sección de la Unidad deportiva | LUGARES DE USO COMÚN PROPORCIONADO POR AYUNTAMIENTOS |
| Para Desarrollar Zacatecas | 299 | MCMAX | Barda 4.0 * 0.90 | Barda de la 2ª sección de la Unidad deportiva | Barda de la 2ª sección de la Unidad deportiva | LUGARES DE USO COMÚN PROPORCIONADO POR AYUNTAMIENTOS |
| Para Desarrollar Zacatecas | 333 | MONTE ESCOBEDO | Barda 4.90 * 1.40 | Lienzo charro, calle heroico colegio militar, salida a huejucar | Lienzo charro, calle heroico colegio militar, salida a huejucar | LUGARES DE USO COMÚN PROPORCIONADO POR AYUNTAMIENTOS |
| Para Desarrollar Zacatecas | 345 | MONTE ESCOBEDO | Barda 4.90 * 1.40 | Lienzo charro, calle heroico colegio militar, salida a huejucar | Lienzo charro, calle heroico colegio militar, salida a huejucar | LUGARES DE USO COMÚN PROPORCIONADO POR AYUNTAMIENTOS |
| Para Desarrollar Zacatecas | 352 | MONTE ESCOBEDO | Barda 3.0 * 2.0 | costado Norte del rastro municipal, calle Francisco Villa esquina Felipe Ángeles | costado Norte del rastro municipal, calle Francisco Villa esquina Felipe Ángeles | LUGARES DE USO COMÚN PROPORCIONADO POR AYUNTAMIENTOS |
| Para Desarrollar Zacatecas | 368 | RÍO GRANDE | Barda 4.0 * 3.95 | Boulevard Eva Sambrano de López Mateos (frente a camiones mares) | Boulevard Eva Sambrano de López Mateos (frente a camiones mares) | LUGARES DE USO COMÚN PROPORCIONADO POR AYUNTAMIENTOS |
| Para Desarrollar Zacatecas | 401 | SAJÍN ALTO | Barda 3.0 * 1.90 | C. Barrio Nuevo (Baño de Ferrer) | C. Barrio Nuevo (Baño de Ferrer) | LUGARES DE USO COMÚN PROPORCIONADO POR AYUNTAMIENTOS |
| Para Desarrollar Zacatecas | 411 | SANTA MARÍA DE LA PAZ | Barda 2.0 * 2.65 | Rastro municipal | Rastro municipal | LUGARES DE USO COMÚN PROPORCIONADO POR AYUNTAMIENTOS |
| Para Desarrollar Zacatecas | 457 | TABASCO | Barda 5.16 mts | Unidad Deportiva calle California | Unidad Deportiva calle California | LUGARES DE USO COMÚN PROPORCIONADO POR AYUNTAMIENTOS |
| Para Desarrollar Zacatecas | 441 | TABASCO | Barda 5.16 mts | Unidad Deportiva calle California | Unidad Deportiva calle California | LUGARES DE USO COMÚN PROPORCIONADO POR AYUNTAMIENTOS |
| Para Desarrollar Zacatecas | 429 | TABASCO | Barda 10.50 mts | Unidad Deportiva calle Polonia | Unidad Deportiva calle Polonia | LUGARES DE USO COMÚN PROPORCIONADO POR AYUNTAMIENTOS |
| Para Desarrollar Zacatecas | 489 | TEPETONGO | Barda 10.0 * 2.50 | Lienzo charro Sebastián González calle Cantera | Lienzo charro Sebastián González calle Cantera | LUGARES DE USO COMÚN PROPORCIONADO POR AYUNTAMIENTOS |
| Para Desarrollar Zacatecas | 480 | TEPETONGO | Barda 10.0 * 2.50 | Lienzo charro Sebastián González calle Cantera | Lienzo charro Sebastián González calle Cantera | LUGARES DE USO COMÚN PROPORCIONADO POR AYUNTAMIENTOS |
| Para Desarrollar Zacatecas | 473 | TRANCOSO | Barda 3.30 * 2.0 | Barda perimetral del rastro municipal | Barda perimetral del rastro municipal | LUGARES DE USO COMÚN PROPORCIONADO POR AYUNTAMIENTOS |
| Para Desarrollar Zacatecas | 539 | VETAGRANDE | Barda 3.0 * 1.45 | Campo de béisbol "Santa Rita", en Santa Rita Vetagrande | Campo de béisbol "Santa Rita", en Santa Rita Vetagrande | LUGARES DE USO COMÚN PROPORCIONADO POR AYUNTAMIENTOS |
| Para Desarrollar Zacatecas | 534 | VETAGRANDE | Barda 3.0 * 1.64 | Campo de béisbol "Santa Rita", en Santa Rita Vetagrande | Campo de béisbol "Santa Rita", en Santa Rita Vetagrande | LUGARES DE USO COMÚN PROPORCIONADO POR AYUNTAMIENTOS |
| Para Desarrollar Zacatecas | 562 | ZACATECAS | Barda 3.0 * 3.20 | panteón de la Purísima Calle de las animas | panteón de la Purísima Calle de las animas | LUGARES DE USO COMÚN PROPORCIONADO POR AYUNTAMIENTOS |
| Para Desarrollar Zacatecas | 558 | ZACATECAS | Barda 3.0 * 3.20 | panteón de la Purísima Calle de las animas | panteón de la Purísima Calle de las animas | LUGARES DE USO COMÚN PROPORCIONADO POR AYUNTAMIENTOS |
| Para Desarrollar Zacatecas | 599 | ZACATECAS | Estructura Metálica 6.0 * 4.0 | Blvd. López Mateos, Frente a Esc. Derecho. | Blvd. López Mateos, Frente a Esc. Derecho. | LUGARES DE USO COMÚN PROPORCIONADOS POR GOBIERNO DEL ESTADO |



LUGARES DE USO COMÚN SORTEADOS PARA EL PARTIDO ENCUENTRO SOLIDARIO



| Nombre Partido | Número Espacio | Municipio/Distrito | Descripción Espacio | Lugar | Domicilio | Proporciona |
|---------------------|----------------|------------------------------|-------------------------------|--|--|---|
| Encuentro Solidario | 13 | BENITO JUÁREZ | Barda 4.0 * 1.60 | Panteón | Panteón Municipal | LUGARES DE USO COMÚN PROPORCIONADO POR AYUNTAMIENTOS |
| Encuentro Solidario | 9 | BENITO JUÁREZ | Barda 4.0 * 1.60 | Panteón | Panteón municipal | LUGARES DE USO COMÚN PROPORCIONADO POR AYUNTAMIENTOS |
| Encuentro Solidario | 8 | BENITO JUÁREZ | Barda 3.70 * 1.55 | Calle | Calle 5 de Mayo | LUGARES DE USO COMÚN PROPORCIONADO POR AYUNTAMIENTOS |
| Encuentro Solidario | 75 | CONCEPCIÓN DEL ORO | Jardineras 5.0 * 1.0 | entrada calle Morelos | entrada calle Morelos | LUGARES DE USO COMÚN PROPORCIONADO POR AYUNTAMIENTOS |
| Encuentro Solidario | 38 | CHALCHIHUITES | Barda 3.0 mts | junto a la gasolinera de lado derecho subiendo al jardín | calle 5 de mayo s/n, barrio centro | LUGARES DE USO COMÚN PROPORCIONADO POR AYUNTAMIENTOS |
| Encuentro Solidario | 41 | CHALCHIHUITES | Barda 3.0 mts | junto a la gasolinera de lado derecho subiendo al jardín | calle 5 de mayo s/n, barrio centro | LUGARES DE USO COMÚN PROPORCIONADO POR AYUNTAMIENTOS |
| Encuentro Solidario | 57 | CHALCHIHUITES | Barda 4.10 mts | rodea al panteón municipal | calle Hidalgo s/n, barrio Jalisco | LUGARES DE USO COMÚN PROPORCIONADO POR AYUNTAMIENTOS |
| Encuentro Solidario | 86 | EL PLATEADO DE JOAQUÍN AMARO | Barda 2.50 * 2.0 | lateral sur del Auditorio Municipal | lateral sur del Auditorio Municipal | LUGARES DE USO COMÚN PROPORCIONADO POR AYUNTAMIENTOS |
| Encuentro Solidario | 103 | EL SALVADOR | Barda 3.0 * 3.30 | Calle Guerrero | Calle Guerrero | LUGARES DE USO COMÚN PROPORCIONADO POR AYUNTAMIENTOS |
| Encuentro Solidario | 131 | FRESNILLO | Barda 10.59 mts | Av. Hombres Ilustres esq. Con calle sonora | Av. Hombres Ilustres esq. Con calle sonora | LUGARES DE USO COMÚN PROPORCIONADO POR AYUNTAMIENTOS |
| Encuentro Solidario | 116 | FRESNILLO | Barda 3.0 mts | sobre esquina de enrique estrada | Mercado Poniente | LUGARES DE USO COMÚN PROPORCIONADO POR AYUNTAMIENTOS |
| Encuentro Solidario | 172 | GENARO CODINA | Barda 3.0 mts | unidad deportiva Dirección comunidad del Laurel | unidad deportiva Dirección comunidad del Laurel | LUGARES DE USO COMÚN PROPORCIONADO POR AYUNTAMIENTOS |
| Encuentro Solidario | 164 | GENARO CODINA | Barda 3.0 mts | unidad deportiva Dirección comunidad del Laurel | unidad deportiva Dirección comunidad del Laurel | LUGARES DE USO COMÚN PROPORCIONADO POR AYUNTAMIENTOS |
| Encuentro Solidario | 577 | GUADALUPE | Estructura Metálica 6.0 * 4.0 | Carr. Zoquitte - Tacoaleche, Entrada a Tacoaleche. | Carr. Zoquitte - Tacoaleche, Entrada a Tacoaleche. | LUGARES DE USO COMÚN PROPORCIONADOS POR GOBIERNO DEL ESTADO |
| Encuentro Solidario | 190 | HUANUSCO | Barda 3.0 * 2.50 | Barda perimetral del Rastro a un costado de carretera federal | Barda perimetral del Rastro a un costado de carretera federal | LUGARES DE USO COMÚN PROPORCIONADO POR AYUNTAMIENTOS |
| Encuentro Solidario | 199 | JEREZ | Barda 3.30 * 2.0 | Estadio de Fútbol Ramón López Velarde, Col. San Fco | Estadio de Fútbol Ramón López Velarde, Col. San Fco | LUGARES DE USO COMÚN PROPORCIONADO POR AYUNTAMIENTOS |
| Encuentro Solidario | 214 | JUAN ALDAMA | Barda 4.0 * 2.70 | Barda perimetral en calle Luis Moya de la unidad | Barda perimetral en calle Luis Moya de la unidad | LUGARES DE USO COMÚN PROPORCIONADO POR AYUNTAMIENTOS |
| Encuentro Solidario | 207 | JUAN ALDAMA | Barda 4.0 * 2.70 | Barda perimetral en calle Luis Moya de la unidad | Barda perimetral en calle Luis Moya de la unidad | LUGARES DE USO COMÚN PROPORCIONADO POR AYUNTAMIENTOS |
| Encuentro Solidario | 232 | JUAN ALDAMA | Barda 4.0 * 2.70 | Barda perimetral en calle Luis Moya de la unidad | Barda perimetral en calle Luis Moya de la unidad | LUGARES DE USO COMÚN PROPORCIONADO POR AYUNTAMIENTOS |
| Encuentro Solidario | 296 | LUIS MOYA | Barda 5.09 * 2.0 | Barda Perimetral, Campo de Béisbol, Salida lado Sur | Barda Perimetral, Campo de Béisbol, Salida lado Sur | LUGARES DE USO COMÚN PROPORCIONADO POR AYUNTAMIENTOS |
| Encuentro Solidario | 289 | LUIS MOYA | Barda 5.09 * 2.0 | Barda Perimetral, Campo de Béisbol, Salida lado Sur | Barda Perimetral, Campo de Béisbol, Salida lado Sur | LUGARES DE USO COMÚN PROPORCIONADO POR AYUNTAMIENTOS |
| Encuentro Solidario | 251 | LORETO | Barda 5.0 * 2.50 | Parque de béisbol (barda perimetral) | Parque de béisbol (barda perimetral) | LUGARES DE USO COMÚN PROPORCIONADO POR AYUNTAMIENTOS |
| Encuentro Solidario | 262 | LORETO | Barda 5.0 * 2.50 | Parque de béisbol (barda perimetral) | Parque de béisbol (barda perimetral) | LUGARES DE USO COMÚN PROPORCIONADO POR AYUNTAMIENTOS |
| Encuentro Solidario | 304 | MOMAX | Barda 4.0 * 0.90 | Barda de la 3ª sección de la Unidad deportiva | Barda de la 3ª sección de la Unidad deportiva | LUGARES DE USO COMÚN PROPORCIONADO POR AYUNTAMIENTOS |
| Encuentro Solidario | 315 | MOMAX | Barda 4.0 * 0.90 | Barda de la 4ª sección de la Unidad deportiva | Barda de la 4ª sección de la Unidad deportiva | LUGARES DE USO COMÚN PROPORCIONADO POR AYUNTAMIENTOS |
| Encuentro Solidario | 349 | MONTE ESCOBEDO | Barda 3.0 * 2.0 | costado Norte del rastro municipal, calle Francisco Villa esquina Felipe Ángeles | costado Norte del rastro municipal, calle Francisco Villa esquina Felipe Ángeles | LUGARES DE USO COMÚN PROPORCIONADO POR AYUNTAMIENTOS |
| Encuentro Solidario | 336 | MONTE ESCOBEDO | Barda 4.90 * 1.40 | Lienzo charro, calle heroico colegio militar, salida a huejucar | Lienzo charro, calle heroico colegio militar, salida a huejucar | LUGARES DE USO COMÚN PROPORCIONADO POR AYUNTAMIENTOS |
| Encuentro Solidario | 338 | MONTE ESCOBEDO | Barda 4.90 * 1.40 | Lienzo charro, calle heroico colegio militar, salida a huejucar | Lienzo charro, calle heroico colegio militar, salida a huejucar | LUGARES DE USO COMÚN PROPORCIONADO POR AYUNTAMIENTOS |
| Encuentro Solidario | 360 | RÍO GRANDE | Barda 4.0 * 3.0 | Ignacio Allende esquina con Ignacio López Rayón | Ignacio Allende esquina con Ignacio López Rayón | LUGARES DE USO COMÚN PROPORCIONADO POR AYUNTAMIENTOS |
| Encuentro Solidario | 375 | SAÍN ALTO | Barda 3.0 mts | C. Victoria, Centro en el anterior SMDIF | C. Victoria, Centro en el anterior SMDIF | LUGARES DE USO COMÚN PROPORCIONADO POR AYUNTAMIENTOS |
| Encuentro Solidario | 408 | SANTA MARÍA DE LA PAZ | Barda 2.0 * 2.65 | Rastro municipal | Rastro municipal | LUGARES DE USO COMÚN PROPORCIONADO POR AYUNTAMIENTOS |
| Encuentro Solidario | 443 | TABASCO | Barda 5.16 mts | Unidad Deportiva calle california | Unidad Deportiva calle california | LUGARES DE USO COMÚN PROPORCIONADO POR AYUNTAMIENTOS |
| Encuentro Solidario | 416 | TABASCO | Barda 10.50 mts | Unidad Deportiva. Calle costa rica | Unidad Deportiva. Calle costa rica | LUGARES DE USO COMÚN PROPORCIONADO POR AYUNTAMIENTOS |
| Encuentro Solidario | 452 | TABASCO | Barda 5.16 mts | Unidad Deportiva calle california | Unidad Deportiva calle california | LUGARES DE USO COMÚN PROPORCIONADO POR AYUNTAMIENTOS |
| Encuentro Solidario | 495 | TEPETONGO | Barda 10.0 * 2.50 | Lienzo charro Sebastián González calle Cantera | Lienzo charro Sebastián González calle Cantera | LUGARES DE USO COMÚN PROPORCIONADO POR AYUNTAMIENTOS |
| Encuentro Solidario | 498 | TEPETONGO | Barda 10.0 * 2.50 | Lienzo charro Sebastián González calle Cantera | Lienzo charro Sebastián González calle Cantera | LUGARES DE USO COMÚN PROPORCIONADO POR AYUNTAMIENTOS |
| Encuentro Solidario | 467 | TRANCOSO | Barda 3.30 * 2.0 | Barda perimetral del rastro municipal | Barda perimetral del rastro municipal | LUGARES DE USO COMÚN PROPORCIONADO POR AYUNTAMIENTOS |
| Encuentro Solidario | 542 | VETAGRANDE | Barda 3.0 * 1.45 | Campo de béisbol "Santa Rita", en Santa Rita Vetagrande | Campo de béisbol "Santa Rita", en Santa Rita Vetagrande | LUGARES DE USO COMÚN PROPORCIONADO POR AYUNTAMIENTOS |
| Encuentro Solidario | 528 | VETAGRANDE | Barda 3.0 * 1.45 | Campo de béisbol "Santa Rita", en Santa Rita Vetagrande | Campo de béisbol "Santa Rita", en Santa Rita Vetagrande | LUGARES DE USO COMÚN PROPORCIONADO POR AYUNTAMIENTOS |
| Encuentro Solidario | 592 | ZACATECAS | Estructura Metálica 5.0 * 3.0 | Héroes de Chapultepec, A la Altura de JIAPAZ | Héroes de Chapultepec, A la Altura de JIAPAZ | LUGARES DE USO COMÚN PROPORCIONADOS POR GOBIERNO DEL ESTADO |
| Encuentro Solidario | 597 | ZACATECAS | Estructura Metálica 6.0 * 4.0 | Héroes de Chapultepec, Frente Oficinas del PARTIDO ACCIÓN NACIONAL. | Héroes de Chapultepec, Frente Oficinas del PARTIDO ACCIÓN NACIONAL. | LUGARES DE USO COMÚN PROPORCIONADOS POR GOBIERNO DEL ESTADO |



LUGARES DE USO COMÚN SORTEADOS PARA EL PARTIDO MOVIMIENTO DIGNIDAD



| Nombre Partido | Número Espacio | Municipio/Distrito | Descripción Espacio | Lugar | Domicilio | Proporcióna |
|------------------------------------|----------------|------------------------------|-------------------------------|--|--|---|
| Movimiento Dignidad Zacatecas A.C. | 565 | APOZOL | Estructura Metálica 6.0 * 4.0 | Carr. Jalpa - Apozol, entrada a Apozol | Carr. Jalpa - Apozol, entrada a Apozol | LUGARES DE USO COMÚN PROPORCIONADOS POR GOBIERNO DEL ESTADO |
| Movimiento Dignidad Zacatecas A.C. | 10 | BENITO JUÁREZ | Barda 4.0 * 1.60 | Panteón | Panteón Municipal | LUGARES DE USO COMÚN PROPORCIONADO POR AYUNTAMIENTOS |
| Movimiento Dignidad Zacatecas A.C. | 21 | BENITO JUÁREZ | Barda 4.0 * 1.60 | Panteón | Panteón Municipal | LUGARES DE USO COMÚN PROPORCIONADO POR AYUNTAMIENTOS |
| Movimiento Dignidad Zacatecas A.C. | 74 | CONCEPCIÓN DEL ORO | Jardineras 5.0 * 1.0 | entrada calle Morelos | entrada calle Morelos | LUGARES DE USO COMÚN PROPORCIONADO POR AYUNTAMIENTOS |
| Movimiento Dignidad Zacatecas A.C. | 70 | CHALCHIHUITES | Barda 4.10 mts | rodea al panteón municipal | calle Hidalgo s/n, barrio Jalisco | LUGARES DE USO COMÚN PROPORCIONADO POR AYUNTAMIENTOS |
| Movimiento Dignidad Zacatecas A.C. | 54 | CHALCHIHUITES | Barda 4.10 mts | rodea al panteón municipal | calle Hidalgo s/n, barrio Jalisco | LUGARES DE USO COMÚN PROPORCIONADO POR AYUNTAMIENTOS |
| Movimiento Dignidad Zacatecas A.C. | 58 | CHALCHIHUITES | Barda 4.10 mts | rodea al panteón municipal | calle Hidalgo s/n, barrio Jalisco | LUGARES DE USO COMÚN PROPORCIONADO POR AYUNTAMIENTOS |
| Movimiento Dignidad Zacatecas A.C. | 56 | CHALCHIHUITES | Barda 4.10 mts | rodea al panteón municipal | calle Hidalgo s/n, barrio Jalisco | LUGARES DE USO COMÚN PROPORCIONADO POR AYUNTAMIENTOS |
| Movimiento Dignidad Zacatecas A.C. | 89 | EL PLATEADO DE JOAQUÍN AMARO | Barda 3.0 * 2.60 | Localidad de San Antonio de la Calera | Frontal Auditorio Público | LUGARES DE USO COMÚN PROPORCIONADO POR AYUNTAMIENTOS |
| Movimiento Dignidad Zacatecas A.C. | 87 | EL SALVADOR | Barda 3.0 * 3.30 | calle Hidalgo | calle Hidalgo | LUGARES DE USO COMÚN PROPORCIONADO POR AYUNTAMIENTOS |
| Movimiento Dignidad Zacatecas A.C. | 142 | FRESNILLO | Barda 3.20 mts | Calle sonora esa, Con calle lagunilla | Calle sonora esa, Con calle lagunilla | LUGARES DE USO COMÚN PROPORCIONADO POR AYUNTAMIENTOS |
| Movimiento Dignidad Zacatecas A.C. | 134 | FRESNILLO | Barda 10.59 mts | Av. Hombres Ilustres esa, Con calle sonora | Av. Hombres Ilustres esa, Con calle sonora | LUGARES DE USO COMÚN PROPORCIONADO POR AYUNTAMIENTOS |
| Movimiento Dignidad Zacatecas A.C. | 510 | TRINIDAD GARCÍA DE LA CADENA | Barda 3.50 * 2.50 | Barda perimetral del Rastro a un costado de carretera federal | Barda perimetral del Rastro a un costado de carretera federal | LUGARES DE USO COMÚN PROPORCIONADO POR AYUNTAMIENTOS |
| Movimiento Dignidad Zacatecas A.C. | 160 | GENARO CODINA | Barda 3.0 mts | unidad deportiva Dirección comunidad del Laurel | unidad deportiva Dirección comunidad del Laurel | LUGARES DE USO COMÚN PROPORCIONADO POR AYUNTAMIENTOS |
| Movimiento Dignidad Zacatecas A.C. | 167 | GENARO CODINA | Barda 3.0 mts | unidad deportiva Dirección comunidad del Laurel | unidad deportiva Dirección comunidad del Laurel | LUGARES DE USO COMÚN PROPORCIONADO POR AYUNTAMIENTOS |
| Movimiento Dignidad Zacatecas A.C. | 575 | GUADALUPE | Estructura Metálica 6.0 * 4.0 | Vialidad San Simón, Frente a POLICÍA ESTATAL PREVENTIVA. | Vialidad San Simón, Frente a POLICÍA ESTATAL PREVENTIVA. | LUGARES DE USO COMÚN PROPORCIONADOS POR GOBIERNO DEL ESTADO |
| Movimiento Dignidad Zacatecas A.C. | 229 | JUAN ALDAMA | Barda 4.0 * 2.70 | Barda perimetral en calle Luis Moya de la unidad | Barda perimetral en calle Luis Moya de la unidad | LUGARES DE USO COMÚN PROPORCIONADO POR AYUNTAMIENTOS |
| Movimiento Dignidad Zacatecas A.C. | 284 | JUAN ALDAMA | Barda 4.0 * 2.70 | Barda perimetral en calle Luis Moya de la unidad | Barda perimetral en calle Luis Moya de la unidad | LUGARES DE USO COMÚN PROPORCIONADO POR AYUNTAMIENTOS |
| Movimiento Dignidad Zacatecas A.C. | 219 | JUAN ALDAMA | Barda 4.0 * 2.70 | Barda perimetral en calle Luis Moya de la unidad | Barda perimetral en calle Luis Moya de la unidad | LUGARES DE USO COMÚN PROPORCIONADO POR AYUNTAMIENTOS |
| Movimiento Dignidad Zacatecas A.C. | 294 | LUIS MOYA | Barda 5.09 * 2.0 | Barda Perimetral, Campo de Béisbol, Salida lado Sur | Barda Perimetral, Campo de Béisbol, Salida lado Sur | LUGARES DE USO COMÚN PROPORCIONADO POR AYUNTAMIENTOS |
| Movimiento Dignidad Zacatecas A.C. | 291 | LUIS MOYA | Barda 5.09 * 2.0 | Barda Perimetral, Campo de Béisbol, Salida lado Sur | Barda Perimetral, Campo de Béisbol, Salida lado Sur | LUGARES DE USO COMÚN PROPORCIONADO POR AYUNTAMIENTOS |
| Movimiento Dignidad Zacatecas A.C. | 263 | LORETO | Barda 5.0 * 2.50 | Parque de béisbol (barra perimetral) | Parque de béisbol (barra perimetral) | LUGARES DE USO COMÚN PROPORCIONADO POR AYUNTAMIENTOS |
| Movimiento Dignidad Zacatecas A.C. | 255 | LORETO | Barda 5.0 * 2.50 | Parque de béisbol (barra perimetral) | Parque de béisbol (barra perimetral) | LUGARES DE USO COMÚN PROPORCIONADO POR AYUNTAMIENTOS |
| Movimiento Dignidad Zacatecas A.C. | 260 | LORETO | Barda 5.0 * 2.50 | Parque de béisbol (barra perimetral) | Parque de béisbol (barra perimetral) | LUGARES DE USO COMÚN PROPORCIONADO POR AYUNTAMIENTOS |
| Movimiento Dignidad Zacatecas A.C. | 312 | MOMAX | Barda 4.0 * 0.90 | Barda de la 3ª sección de la Unidad deportiva | Barda de la 3ª sección de la Unidad deportiva | LUGARES DE USO COMÚN PROPORCIONADO POR AYUNTAMIENTOS |
| Movimiento Dignidad Zacatecas A.C. | 334 | MONTE ESCOBEDO | Barda 4.90 * 1.40 | Llenzo charro, calle heroico colegio militar, salida a huejucar | Llenzo charro, calle heroico colegio militar, salida a huejucar | LUGARES DE USO COMÚN PROPORCIONADO POR AYUNTAMIENTOS |
| Movimiento Dignidad Zacatecas A.C. | 344 | MONTE ESCOBEDO | Barda 4.90 * 1.40 | Llenzo charro, calle heroico colegio militar, salida a huejucar | Llenzo charro, calle heroico colegio militar, salida a huejucar | LUGARES DE USO COMÚN PROPORCIONADO POR AYUNTAMIENTOS |
| Movimiento Dignidad Zacatecas A.C. | 348 | MONTE ESCOBEDO | Barda 3.0 * 2.0 | costado Norte del rastro municipal, calle Francisco Villa esquina Felipe Ángeles | costado Norte del rastro municipal, calle Francisco Villa esquina Felipe Ángeles | LUGARES DE USO COMÚN PROPORCIONADO POR AYUNTAMIENTOS |
| Movimiento Dignidad Zacatecas A.C. | 400 | SAIN ALTO | Barda 3.0 * 1.90 | C. Barrio Nuevo (Baño de Ferrer) | C. Barrio Nuevo (Baño de Ferrer) | LUGARES DE USO COMÚN PROPORCIONADO POR AYUNTAMIENTOS |
| Movimiento Dignidad Zacatecas A.C. | 410 | SANTA MARÍA DE LA PAZ | Barda 2.0 * 2.65 | Rastro municipal | Rastro municipal | LUGARES DE USO COMÚN PROPORCIONADO POR AYUNTAMIENTOS |
| Movimiento Dignidad Zacatecas A.C. | 456 | TABASCO | Barda 5.16 mts | Unidad Deportiva calle California | Unidad Deportiva calle California | LUGARES DE USO COMÚN PROPORCIONADO POR AYUNTAMIENTOS |
| Movimiento Dignidad Zacatecas A.C. | 431 | TABASCO | Barda 10.50 mts | Unidad Deportiva calle Polonia | Unidad Deportiva calle Polonia | LUGARES DE USO COMÚN PROPORCIONADO POR AYUNTAMIENTOS |
| Movimiento Dignidad Zacatecas A.C. | 490 | TEPETONGO | Barda 10.0 * 2.50 | Llenzo charro Sebastián González calle Cantera | Llenzo charro Sebastián González calle Cantera | LUGARES DE USO COMÚN PROPORCIONADO POR AYUNTAMIENTOS |
| Movimiento Dignidad Zacatecas A.C. | 481 | TEPETONGO | Barda 10.0 * 2.50 | Llenzo charro Sebastián González calle Cantera | Llenzo charro Sebastián González calle Cantera | LUGARES DE USO COMÚN PROPORCIONADO POR AYUNTAMIENTOS |
| Movimiento Dignidad Zacatecas A.C. | 487 | TEPETONGO | Barda 10.0 * 2.50 | Llenzo charro Sebastián González calle Cantera | Llenzo charro Sebastián González calle Cantera | LUGARES DE USO COMÚN PROPORCIONADO POR AYUNTAMIENTOS |
| Movimiento Dignidad Zacatecas A.C. | 472 | TRANCOSO | Barda 3.30 * 2.0 | Barda perimetral del rastro municipal | Barda perimetral del rastro municipal | LUGARES DE USO COMÚN PROPORCIONADO POR AYUNTAMIENTOS |
| Movimiento Dignidad Zacatecas A.C. | 459 | TRANCOSO | Barda 3.50 * 2.0 | Barda perimetral del rastro municipal | Barda perimetral del rastro municipal | LUGARES DE USO COMÚN PROPORCIONADO POR AYUNTAMIENTOS |
| Movimiento Dignidad Zacatecas A.C. | 541 | VETAGRANDE | Barda 3.0 * 1.45 | Campo de béisbol "Santa Rita", en Santa Rita Vetagrande | Campo de béisbol "Santa Rita", en Santa Rita Vetagrande | LUGARES DE USO COMÚN PROPORCIONADO POR AYUNTAMIENTOS |
| Movimiento Dignidad Zacatecas A.C. | 523 | VETAGRANDE | Barda 3.20 * 1.60 | Campo de béisbol "La Matanza", entre la cabecera Municipal y la comunidad El Llano de las Virgenes | Campo de béisbol "La Matanza", entre la cabecera Municipal y la comunidad El Llano de las Virgenes | LUGARES DE USO COMÚN PROPORCIONADO POR AYUNTAMIENTOS |
| Movimiento Dignidad Zacatecas A.C. | 561 | ZACATECAS | Barda 3.0 * 3.20 | panteón de la Purísima Calle de las animas | panteón de la Purísima Calle de las animas | LUGARES DE USO COMÚN PROPORCIONADO POR AYUNTAMIENTOS |
| Movimiento Dignidad Zacatecas A.C. | 548 | ZACATECAS | Barda 3.0 * 8.80 | panteón Purísima Calle Hojalateros esa, de los manzanos | panteón Purísima Calle Hojalateros esa, de los manzanos | LUGARES DE USO COMÚN PROPORCIONADO POR AYUNTAMIENTOS |
| Movimiento Dignidad Zacatecas A.C. | 553 | ZACATECAS | Barda 3.0 * 8.80 | panteón Purísima Calle Hojalateros esa, de los manzanos | panteón Purísima Calle Hojalateros esa, de los manzanos | LUGARES DE USO COMÚN PROPORCIONADO POR AYUNTAMIENTOS |



LUGARES DE USO COMÚN SORTEADOS PARA EL PARTIDO REDES SOCIALES PROGRESISTAS



| Nombre Partido | Número Espacio | Municipia/Distrito | Descripción Espacio | Lugar | Domicilio | Proporciona |
|-----------------------------|----------------|------------------------------|--------------------------------|--|--|---|
| Redes Sociales Progresistas | 1 | ATOLINGA | Barda 2.0 * 2.0 | Boulevard | Boulevard cervantes Corona | LUGARES DE USO COMÚN PROPORCIONADO POR AYUNTAMIENTOS |
| Redes Sociales Progresistas | 31 | BENITO JUÁREZ | Barda 4.0 * 1.60 | Panteón | Panteón Municipal | LUGARES DE USO COMÚN PROPORCIONADO POR AYUNTAMIENTOS |
| Redes Sociales Progresistas | 20 | BENITO JUÁREZ | Barda 4.0 * 1.60 | Panteón | Panteón Municipal | LUGARES DE USO COMÚN PROPORCIONADO POR AYUNTAMIENTOS |
| Redes Sociales Progresistas | 85 | CONCEPCIÓN DEL ORO | Jardíneras 5.60 * 1.0 | entrada calle Morelos | entrada calle Morelos | LUGARES DE USO COMÚN PROPORCIONADO POR AYUNTAMIENTOS |
| Redes Sociales Progresistas | 63 | CHALCHIHUITES | Barda 4.10 mts | rodea al panteón municipal | calle Hidalgo s/n, barrio Jalisco | LUGARES DE USO COMÚN PROPORCIONADO POR AYUNTAMIENTOS |
| Redes Sociales Progresistas | 42 | CHALCHIHUITES | Barda 3.0 mts | junto a la gasolinera de lado derecho subiendo al jardín | calle 5 de mayo s/n, barrio centro | LUGARES DE USO COMÚN PROPORCIONADO POR AYUNTAMIENTOS |
| Redes Sociales Progresistas | 73 | CHALCHIHUITES | Barda 4.10 mts | rodea al panteón municipal | calle Hidalgo s/n, barrio Jalisco | LUGARES DE USO COMÚN PROPORCIONADO POR AYUNTAMIENTOS |
| Redes Sociales Progresistas | 95 | EL SALVADOR | Barda 3.0 * 3.30 | calle Hidalgo | calle Hidalgo | LUGARES DE USO COMÚN PROPORCIONADO POR AYUNTAMIENTOS |
| Redes Sociales Progresistas | 130 | FRESNILLO | Barda 10.59 mts | Av. Hombres ilustres esq. Con calle sonora | Av. Hombres ilustres esq. Con calle sonora | LUGARES DE USO COMÚN PROPORCIONADO POR AYUNTAMIENTOS |
| Redes Sociales Progresistas | 136 | FRESNILLO | Barda 10.59 mts | Av. Hombres ilustres esq. Con calle sonora | Av. Hombres ilustres esq. Con calle sonora | LUGARES DE USO COMÚN PROPORCIONADO POR AYUNTAMIENTOS |
| Redes Sociales Progresistas | 509 | TRINIDAD GARCÍA DE LA CADENA | Barda 3.50 * 2.50 | Barda perimetral del Rastro a un costado de carretera federal | Barda perimetral del Rastro a un costado de carretera federal | LUGARES DE USO COMÚN PROPORCIONADO POR AYUNTAMIENTOS |
| Redes Sociales Progresistas | 171 | GENARO CODINA | Barda 3.0 mts | unidad deportiva Dirección comunidad del Laurel | unidad deportiva Dirección comunidad del Laurel | LUGARES DE USO COMÚN PROPORCIONADO POR AYUNTAMIENTOS |
| Redes Sociales Progresistas | 168 | GENARO CODINA | Barda 3.0 mts | unidad deportiva Dirección comunidad del Laurel | unidad deportiva Dirección comunidad del Laurel | LUGARES DE USO COMÚN PROPORCIONADO POR AYUNTAMIENTOS |
| Redes Sociales Progresistas | 572 | GUADALUPE | Estructura Metálica 6.0 * 4.0 | Carr. San Pedro - Guadalupe, Frente a Granja EL VIOLÍN. | Carr. San Pedro - Guadalupe, Frente a Granja EL VIOLÍN. | LUGARES DE USO COMÚN PROPORCIONADOS POR GOBIERNO DEL ESTADO |
| Redes Sociales Progresistas | 195 | HUANUSCO | Barda 3.50 * 2.0 | calle galeana s/n a un costado del No. 47 | calle galeana s/n a un costado del No. 47 | LUGARES DE USO COMÚN PROPORCIONADO POR AYUNTAMIENTOS |
| Redes Sociales Progresistas | 202 | JEREZ | Barda 3.50 * 2.0 | Estadio de Fútbol Ramón López Velarde, Col. San Fco | Estadio de Fútbol Ramón López Velarde, Col. San Fco | LUGARES DE USO COMÚN PROPORCIONADO POR AYUNTAMIENTOS |
| Redes Sociales Progresistas | 217 | JUAN ALDAMA | Barda 4.0 * 2.70 | Barda perimetral en calle Luis Moya de la unidad | Barda perimetral en calle Luis Moya de la unidad | LUGARES DE USO COMÚN PROPORCIONADO POR AYUNTAMIENTOS |
| Redes Sociales Progresistas | 208 | JUAN ALDAMA | Barda 4.0 * 2.70 | Barda perimetral en calle Luis Moya de la unidad | Barda perimetral en calle Luis Moya de la unidad | LUGARES DE USO COMÚN PROPORCIONADO POR AYUNTAMIENTOS |
| Redes Sociales Progresistas | 226 | JUAN ALDAMA | Barda 4.0 * 2.70 | Barda perimetral en calle Luis Moya de la unidad | Barda perimetral en calle Luis Moya de la unidad | LUGARES DE USO COMÚN PROPORCIONADO POR AYUNTAMIENTOS |
| Redes Sociales Progresistas | 290 | LUIS MOYA | Barda 5.09 * 2.0 | Barda Perimetral, Campo de Béisbol, Salida lado Sur | Barda Perimetral, Campo de Béisbol, Salida lado Sur | LUGARES DE USO COMÚN PROPORCIONADO POR AYUNTAMIENTOS |
| Redes Sociales Progresistas | 282 | LUIS MOYA | Barda 5.09 * 2.0 | Barda Perimetral, Campo de Béisbol, Salida lado Sur | Barda Perimetral, Campo de Béisbol, Salida lado Sur | LUGARES DE USO COMÚN PROPORCIONADO POR AYUNTAMIENTOS |
| Redes Sociales Progresistas | 239 | LORETO | Barda/mampara 3.50 * 2.50 | Unidad deportiva (barda/mampara frente a acceso principal) | Unidad deportiva (barda/mampara frente a acceso principal) | LUGARES DE USO COMÚN PROPORCIONADO POR AYUNTAMIENTOS |
| Redes Sociales Progresistas | 261 | LORETO | Barda 5.0 * 2.50 | Parque de béisbol (barda perimetral) | Parque de béisbol (barda perimetral) | LUGARES DE USO COMÚN PROPORCIONADO POR AYUNTAMIENTOS |
| Redes Sociales Progresistas | 253 | LORETO | Barda 5.0 * 2.50 | Parque de béisbol (barda perimetral) | Parque de béisbol (barda perimetral) | LUGARES DE USO COMÚN PROPORCIONADO POR AYUNTAMIENTOS |
| Redes Sociales Progresistas | 305 | MOMAX | Barda 4.0 * 0.90 | Barda de la 3ª sección de la Unidad deportiva | Barda de la 3ª sección de la Unidad deportiva | LUGARES DE USO COMÚN PROPORCIONADO POR AYUNTAMIENTOS |
| Redes Sociales Progresistas | 340 | MONTE ESCOBEDO | Barda 4.90 * 1.40 | Lienzo charro, calle heroico colegio militar, salida a huejucar | Lienzo charro, calle heroico colegio militar, salida a huejucar | LUGARES DE USO COMÚN PROPORCIONADO POR AYUNTAMIENTOS |
| Redes Sociales Progresistas | 337 | MONTE ESCOBEDO | Barda 4.90 * 1.40 | Lienzo charro, calle heroico colegio militar, salida a huejucar | Lienzo charro, calle heroico colegio militar, salida a huejucar | LUGARES DE USO COMÚN PROPORCIONADO POR AYUNTAMIENTOS |
| Redes Sociales Progresistas | 343 | MONTE ESCOBEDO | Barda 4.90 * 1.40 | Lienzo charro, calle heroico colegio militar, salida a huejucar | Lienzo charro, calle heroico colegio militar, salida a huejucar | LUGARES DE USO COMÚN PROPORCIONADO POR AYUNTAMIENTOS |
| Redes Sociales Progresistas | 587 | GENERAL PÁNFILO NATERA | Estructura Metálica 6.0 * 4.0 | Carr. A Villa González, Entrada a Santa Elena. | Carr. A Villa González, Entrada a Santa Elena. | LUGARES DE USO COMÚN PROPORCIONADOS POR GOBIERNO DEL ESTADO |
| Redes Sociales Progresistas | 363 | RÍO GRANDE | Barda 2.50 * 4.0 | Ignacio López Rayón (casa de la cultura) | Ignacio López Rayón (casa de la cultura) | LUGARES DE USO COMÚN PROPORCIONADO POR AYUNTAMIENTOS |
| Redes Sociales Progresistas | 399 | SAÍN ALTO | Barda 3.0 * 1.90 | C. Barrio Nuevo (Baño de Ferrer) | C. Barrio Nuevo (Baño de Ferrer) | LUGARES DE USO COMÚN PROPORCIONADO POR AYUNTAMIENTOS |
| Redes Sociales Progresistas | 404 | SANTA MARÍA DE LA PAZ | Barda 2.0 * 2.65 | Rastro municipal | Rastro municipal | LUGARES DE USO COMÚN PROPORCIONADO POR AYUNTAMIENTOS |
| Redes Sociales Progresistas | 450 | TABASCO | Barda 5.16 mts | Unidad Deportiva calle california | Unidad Deportiva calle california | LUGARES DE USO COMÚN PROPORCIONADO POR AYUNTAMIENTOS |
| Redes Sociales Progresistas | 419 | TABASCO | Barda 10.50 mts | Unidad Deportiva, Calle costa rica | Unidad Deportiva, Calle costa rica | LUGARES DE USO COMÚN PROPORCIONADO POR AYUNTAMIENTOS |
| Redes Sociales Progresistas | 414 | TABASCO | Barda 10.50 mts | Unidad Deportiva, Calle costa rica | Unidad Deportiva, Calle costa rica | LUGARES DE USO COMÚN PROPORCIONADO POR AYUNTAMIENTOS |
| Redes Sociales Progresistas | 493 | TEPETONGO | Barda 10.0 * 2.50 | Lienzo charro Sebastián González calle Cantera | Lienzo charro Sebastián González calle Cantera | LUGARES DE USO COMÚN PROPORCIONADO POR AYUNTAMIENTOS |
| Redes Sociales Progresistas | 498 | TEPETONGO | Barda 10.0 * 2.50 | Lienzo charro Sebastián González calle Cantera | Lienzo charro Sebastián González calle Cantera | LUGARES DE USO COMÚN PROPORCIONADO POR AYUNTAMIENTOS |
| Redes Sociales Progresistas | 469 | TRANCOSO | Barda 3.30 * 2.0 | Barda perimetral del rastro municipal | Barda perimetral del rastro municipal | LUGARES DE USO COMÚN PROPORCIONADO POR AYUNTAMIENTOS |
| Redes Sociales Progresistas | 530 | VETAGRANDE | Barda 3.0 * 1.45 | Campo de béisbol "Santa Rita", en Santa Rita Vetagrande | Campo de béisbol "Santa Rita", en Santa Rita Vetagrande | LUGARES DE USO COMÚN PROPORCIONADO POR AYUNTAMIENTOS |
| Redes Sociales Progresistas | 535 | VETAGRANDE | Barda 3.0 * 1.45 | Campo de béisbol "Santa Rita", en Santa Rita Vetagrande | Campo de béisbol "Santa Rita", en Santa Rita Vetagrande | LUGARES DE USO COMÚN PROPORCIONADO POR AYUNTAMIENTOS |
| Redes Sociales Progresistas | 590 | VILLANUEVA | Estructura Metálica 10.0 * 3.0 | Carr. Zacatecas - Jerez, Entronque Jerez - Zacatecas - Villanueva. | Carr. Zacatecas - Jerez, Entronque Jerez - Zacatecas - Villanueva. | LUGARES DE USO COMÚN PROPORCIONADOS POR GOBIERNO DEL ESTADO |
| Redes Sociales Progresistas | 554 | ZACATECAS | Barda 3.0 * 8.80 | panteón Purísima Calle Hojalateros esq. de los manzanos | panteón Purísima Calle Hojalateros esq. de los manzanos | LUGARES DE USO COMÚN PROPORCIONADO POR AYUNTAMIENTOS |
| Redes Sociales Progresistas | 596 | ZACATECAS | Estructura Metálica 6.0 * 4.0 | Carr. Zacatecas - Vetagrande, Crucero Bracho. | Carr. Zacatecas - Vetagrande, Crucero Bracho. | LUGARES DE USO COMÚN PROPORCIONADOS POR GOBIERNO DEL ESTADO |
| Redes Sociales Progresistas | 552 | ZACATECAS | Barda 3.0 * 8.80 | panteón Purísima Calle Hojalateros esq. de los manzanos | panteón Purísima Calle Hojalateros esq. de los manzanos | LUGARES DE USO COMÚN PROPORCIONADO POR AYUNTAMIENTOS |



LUGARES DE USO COMÚN SORTEADOS PARA EL PARTIDO FUERZA SOCIAL POR MEXICO



| Nombre Partido | Número Espacio | Municipio/Distrito | Descripción Espacio | Lugar | Domicilio | Proporcióna |
|--------------------------|----------------|------------------------------|--------------------------------|--|--|---|
| Fuerza Social por México | 566 | APOZOL | Estructura Metálica 6.0 * 4.0 | Carr. Jalpa - Apozol, entrada a Apozol. | Carr. Jalpa - Apozol, entrada a Apozol | LUGARES DE USO COMÚN PROPORCIONADOS POR GOBIERNO DEL ESTADO |
| Fuerza Social por México | 32 | BENITO JUÁREZ | Barda 4.0 * 1.60 | Panteón | Panteón Municipal | LUGARES DE USO COMÚN PROPORCIONADO POR AYUNTAMIENTOS |
| Fuerza Social por México | 16 | BENITO JUÁREZ | Barda 4.0 * 1.60 | Panteón | Panteón Municipal | LUGARES DE USO COMÚN PROPORCIONADO POR AYUNTAMIENTOS |
| Fuerza Social por México | 84 | CONCEPCIÓN DEL ORO | Jardineras 5.60 * 1.0 | entrada calle Morelos | entrada calle Morelos | LUGARES DE USO COMÚN PROPORCIONADO POR AYUNTAMIENTOS |
| Fuerza Social por México | 62 | CHALCHIHUITES | Barda 4.10 mts | rodea al panteón municipal | calle Hidalgo s/n, barrio Jalisco | LUGARES DE USO COMÚN PROPORCIONADO POR AYUNTAMIENTOS |
| Fuerza Social por México | 50 | CHALCHIHUITES | Barda 3.0 * 1.80 | junto al área recreativa de "la Alameda" | calle 5 de mayo s/n, barrio alameda | LUGARES DE USO COMÚN PROPORCIONADO POR AYUNTAMIENTOS |
| Fuerza Social por México | 48 | CHALCHIHUITES | Barda 3.0 * 1.80 | junto al área recreativa de "la Alameda" | calle 5 de mayo s/n, barrio alameda | LUGARES DE USO COMÚN PROPORCIONADO POR AYUNTAMIENTOS |
| Fuerza Social por México | 43 | CHALCHIHUITES | Barda 3.0 mts | junto a la gasolinera de lado derecho subiendo al jardín | calle 5 de mayo s/n, barrio centro | LUGARES DE USO COMÚN PROPORCIONADO POR AYUNTAMIENTOS |
| Fuerza Social por México | 87 | EL PLATEADO DE JOAQUÍN AMARO | Barda 2.50 * 2.0 | lateral sur del Auditorio Municipal | lateral sur del Auditorio Municipal | LUGARES DE USO COMÚN PROPORCIONADO POR AYUNTAMIENTOS |
| Fuerza Social por México | 104 | EL SALVADOR | Barda 3.0 * 3.30 | Calle Guerrero | Calle Guerrero | LUGARES DE USO COMÚN PROPORCIONADO POR AYUNTAMIENTOS |
| Fuerza Social por México | 133 | FRESNILLO | Barda 10.59 mts | Av. Hombres Ilustres esq. Con calle sonora | Av. Hombres Ilustres esq. Con calle sonora | LUGARES DE USO COMÚN PROPORCIONADO POR AYUNTAMIENTOS |
| Fuerza Social por México | 115 | FRESNILLO | Barda 3.0 mts | sobre esquina de Enrique Estrada | Mercado Poniente | LUGARES DE USO COMÚN PROPORCIONADO POR AYUNTAMIENTOS |
| Fuerza Social por México | 511 | TRINIDAD GARCÍA DE LA CADENA | Barda 3.50 * 2.50 | Barda perimetral del Rastro a un costado de carretera federal | Barda perimetral del Rastro a un costado de carretera federal | LUGARES DE USO COMÚN PROPORCIONADO POR AYUNTAMIENTOS |
| Fuerza Social por México | 173 | GENARO CODINA | Barda 3.0 mts | unidad deportiva Dirección comunidad del Laurel | unidad deportiva Dirección comunidad del Laurel | LUGARES DE USO COMÚN PROPORCIONADO POR AYUNTAMIENTOS |
| Fuerza Social por México | 163 | GENARO CODINA | Barda 3.0 mts | unidad deportiva Dirección comunidad del Laurel | unidad deportiva Dirección comunidad del Laurel | LUGARES DE USO COMÚN PROPORCIONADO POR AYUNTAMIENTOS |
| Fuerza Social por México | 571 | GUADALUPE | Estructura Metálica 6.0 * 4.0 | Carr. Sta. Mónica - Tacoaleche, Entrada a Zoquite. | Carr. Sta. Mónica - Tacoaleche, Entrada a Zoquite. | LUGARES DE USO COMÚN PROPORCIONADOS POR GOBIERNO DEL ESTADO |
| Fuerza Social por México | 204 | JUAN ALDAMA | Barda 4.0 * 2.70 | Barda perimetral en calle Luis Moya de la unidad | Barda perimetral en calle Luis Moya de la unidad | LUGARES DE USO COMÚN PROPORCIONADO POR AYUNTAMIENTOS |
| Fuerza Social por México | 228 | JUAN ALDAMA | Barda 4.0 * 2.70 | Barda perimetral en calle Luis Moya de la unidad | Barda perimetral en calle Luis Moya de la unidad | LUGARES DE USO COMÚN PROPORCIONADO POR AYUNTAMIENTOS |
| Fuerza Social por México | 237 | JUAN ALDAMA | Barda 4.0 * 2.70 | Barda perimetral en calle Luis Moya de la unidad | Barda perimetral en calle Luis Moya de la unidad | LUGARES DE USO COMÚN PROPORCIONADO POR AYUNTAMIENTOS |
| Fuerza Social por México | 295 | LUIS MOYA | Barda 5.09 * 2.0 | Barda Perimetral, Campo de Béisbol, Salida lado Sur | Barda Perimetral, Campo de Béisbol, Salida lado Sur | LUGARES DE USO COMÚN PROPORCIONADO POR AYUNTAMIENTOS |
| Fuerza Social por México | 275 | LUIS MOYA | Barda 5.09 * 2.0 | Barda Perimetral, Campo de Béisbol, Salida lado Sur | Barda Perimetral, Campo de Béisbol, Salida lado Sur | LUGARES DE USO COMÚN PROPORCIONADO POR AYUNTAMIENTOS |
| Fuerza Social por México | 240 | LORETO | Barda 5.0 * 2.50 | Parque de béisbol (barda perimetral) | Parque de béisbol (barda perimetral) | LUGARES DE USO COMÚN PROPORCIONADO POR AYUNTAMIENTOS |
| Fuerza Social por México | 266 | LORETO | Barda 5.0 * 2.50 | Parque de béisbol (barda perimetral) | Parque de béisbol (barda perimetral) | LUGARES DE USO COMÚN PROPORCIONADO POR AYUNTAMIENTOS |
| Fuerza Social por México | 243 | LORETO | Barda 5.0 * 2.50 | Parque de béisbol (barda perimetral) | Parque de béisbol (barda perimetral) | LUGARES DE USO COMÚN PROPORCIONADO POR AYUNTAMIENTOS |
| Fuerza Social por México | 584 | MIGUEL AUZA | Estructura Metálica 6.0 * 4.0 | Estructura Industrial, Entrada a Parque Industrial. | Parque Industrial, Entrada a Parque Industrial. | LUGARES DE USO COMÚN PROPORCIONADOS POR GOBIERNO DEL ESTADO |
| Fuerza Social por México | 322 | MOMAX | Barda 4.0 * 2.55 | Rastro municipal | Rastro municipal | LUGARES DE USO COMÚN PROPORCIONADO POR AYUNTAMIENTOS |
| Fuerza Social por México | 319 | MOMAX | Barda 4.0 * 2.55 | Rastro municipal | Rastro municipal | LUGARES DE USO COMÚN PROPORCIONADO POR AYUNTAMIENTOS |
| Fuerza Social por México | 341 | MONTE ESCOBEDO | Barda 4.90 * 1.40 | Lienzo charro, calle heroico colegio militar, salida a huejucar | Lienzo charro, calle heroico colegio militar, salida a huejucar | LUGARES DE USO COMÚN PROPORCIONADO POR AYUNTAMIENTOS |
| Fuerza Social por México | 354 | MONTE ESCOBEDO | Barda 3.0 * 2.0 | costado Norte del rastro municipal, calle Francisco Villa esquina Felipe Ángeles | costado Norte del rastro municipal, calle Francisco Villa esquina Felipe Ángeles | LUGARES DE USO COMÚN PROPORCIONADO POR AYUNTAMIENTOS |
| Fuerza Social por México | 329 | MONTE ESCOBEDO | Barda 4.90 * 1.40 | Lienzo charro, calle heroico colegio militar, salida a huejucar | Lienzo charro, calle heroico colegio militar, salida a huejucar | LUGARES DE USO COMÚN PROPORCIONADO POR AYUNTAMIENTOS |
| Fuerza Social por México | 366 | RÍO GRANDE | Barda 4.0 * 3.0 | Boulevard Eva Sambrano de López Mateos (carretera fresnillo torreón) | Boulevard Eva Sambrano de López Mateos (carretera fresnillo torreón) | LUGARES DE USO COMÚN PROPORCIONADO POR AYUNTAMIENTOS |
| Fuerza Social por México | 397 | SAÍN ALTO | Barda 3.0 * 1.60 | C. Barrio Nuevo (Baño de Ferrer) | C. Barrio Nuevo (Baño de Ferrer) | LUGARES DE USO COMÚN PROPORCIONADO POR AYUNTAMIENTOS |
| Fuerza Social por México | 403 | SANTA MARÍA DE LA PAZ | Barda 2.0 * 2.65 | Rastro municipal | Rastro municipal | LUGARES DE USO COMÚN PROPORCIONADO POR AYUNTAMIENTOS |
| Fuerza Social por México | 449 | TABASCO | Barda 5.16 mts | Unidad Deportiva calle california | Unidad Deportiva calle california | LUGARES DE USO COMÚN PROPORCIONADO POR AYUNTAMIENTOS |
| Fuerza Social por México | 454 | TABASCO | Barda 5.16 mts | Unidad Deportiva calle california | Unidad Deportiva calle california | LUGARES DE USO COMÚN PROPORCIONADO POR AYUNTAMIENTOS |
| Fuerza Social por México | 451 | TABASCO | Barda 5.16 mts | Unidad Deportiva calle california | Unidad Deportiva calle california | LUGARES DE USO COMÚN PROPORCIONADO POR AYUNTAMIENTOS |
| Fuerza Social por México | 483 | TEPETONGO | Barda 10.0 * 2.50 | Lienzo charro Sebastián González calle Cantera | Lienzo charro Sebastián González calle Cantera | LUGARES DE USO COMÚN PROPORCIONADO POR AYUNTAMIENTOS |
| Fuerza Social por México | 491 | TEPETONGO | Barda 10.0 * 2.50 | Lienzo charro Sebastián González calle Cantera | Lienzo charro Sebastián González calle Cantera | LUGARES DE USO COMÚN PROPORCIONADO POR AYUNTAMIENTOS |
| Fuerza Social por México | 588 | TEPETONGO | Estructura Metálica 9.80 * 3.0 | Carr. Jerez - Tepetongo, Frente a GASOLINERA. | Carr. Jerez - Tepetongo, Frente a GASOLINERA. | LUGARES DE USO COMÚN PROPORCIONADOS POR GOBIERNO DEL ESTADO |
| Fuerza Social por México | 470 | TRANCOSO | Barda 3.30 * 2.0 | Barda perimetral del rastro municipal | Barda perimetral del rastro municipal | LUGARES DE USO COMÚN PROPORCIONADO POR AYUNTAMIENTOS |
| Fuerza Social por México | 533 | VETAGRANDE | Barda 3.0 * 1.45 | Campo de béisbol "Santa Rita", en Santa Rita Vetagrande | Campo de béisbol "Santa Rita", en Santa Rita Vetagrande | LUGARES DE USO COMÚN PROPORCIONADO POR AYUNTAMIENTOS |
| Fuerza Social por México | 538 | VETAGRANDE | Barda 3.0 * 1.45 | Campo de béisbol "Santa Rita", en Santa Rita Vetagrande | Campo de béisbol "Santa Rita", en Santa Rita Vetagrande | LUGARES DE USO COMÚN PROPORCIONADO POR AYUNTAMIENTOS |
| Fuerza Social por México | 555 | ZACATECAS | Barda 3.0 * 8.80 | panteón de la Purísima Calle de las animas | panteón de la Purísima Calle de las animas | LUGARES DE USO COMÚN PROPORCIONADO POR AYUNTAMIENTOS |
| Fuerza Social por México | 545 | ZACATECAS | Barda 3.0 * 8.80 | panteón Purísima Calle Hojalateros esq. de los manzanos | panteón Purísima Calle Hojalateros esq. de los manzanos | LUGARES DE USO COMÚN PROPORCIONADO POR AYUNTAMIENTOS |
| Fuerza Social por México | 591 | ZACATECAS | Estructura Metálica 5.0 * 3.0 | Héroes de Chapultepec, A la Altura de JIAPAZ. | Héroes de Chapultepec, A la Altura de JIAPAZ. | LUGARES DE USO COMÚN PROPORCIONADOS POR GOBIERNO DEL ESTADO |