



INSTITUTO NACIONAL ELECTORAL
 REGISTRO FEDERAL DE ELECTORES
 COORDINACION DE OPERACION EN CAMPO
 DIRECCION DE CARTOGRAFIA ELECTORAL

SIMBOLOGIA

LIMITES

INTERNACIONAL _____

ESTATAL _____

DISTRITO ELECTORAL LOCAL _____

MUNICIPAL / DEMARCACION TERRITORIAL _____

SECCIONAL _____

MANZANA (LOCALIDAD URBANA, LOCALIDAD RURAL) _____

CLAVES GEOELECTORALES

SECCION _____ 0000

LOCALIDAD _____ (000)

MANZANA _____ 0000

VIAS DE COMUNICACION

AUTOPISTA / PAVIMENTADA _____

TERRACERIA _____

BRECHA _____

VEREDA _____

VIA DE FERROCARRIL _____

SEDE DE GOBIERNO

CAPITAL DEL ESTADO _____ ★

MUNICIPIO / DEMARCACION TERRITORIAL _____ ●

HIDROGRAFIA

LAGO, LAGUNA O PRESA _____

RIO, ARROYO O CANAL _____

POBLACIONES

LOCALIDAD RURAL _____ ▲

LOCALIDAD RURAL CABECERA DE SECCION _____ ■

LOCALIDAD RURAL INHABILITADA _____ △

SERVICIOS

IGLESIA _____

ESCUELA _____

ASISTENCIA MEDICA _____

MERCADO _____

OFICINA MUNICIPAL / OFICINA DE ALCALDIA (CDMX) _____

AEROPUERTO _____

ESTACION DEL METRO _____

PLAZA / MONUMENTO _____

CEMENTERIO _____

PUENTE PEATONAL AEREO Y SUBTERRANEO _____

PUENTE VEHICULAR AEREO Y SUBTERRANEO _____

AREA VERDE _____

CAMELLON CON AREA VERDE O ADOQUIN _____

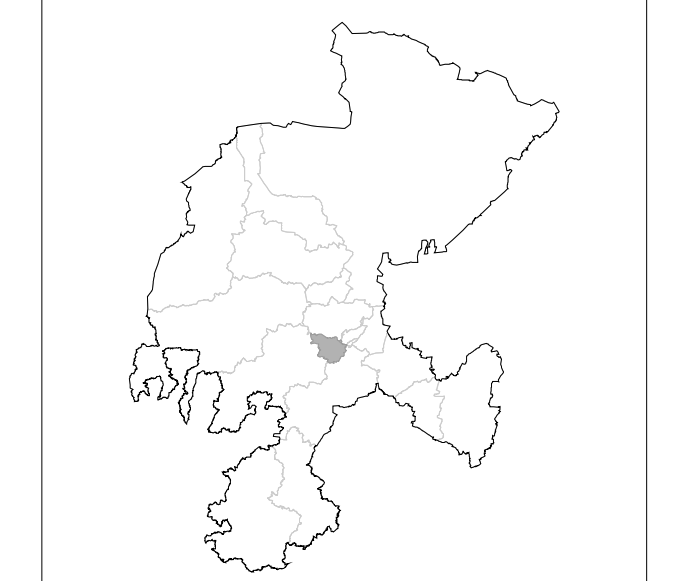
JUNTA LOCAL EJECUTIVA, DISTRITAL EJECUTIVA _____

ABREVIATURA / OTROS

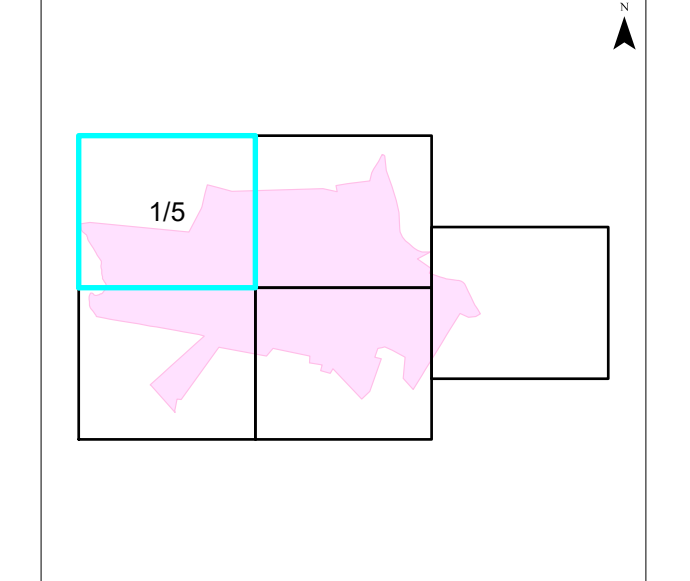
DEMARCACION TERRITORIAL (CIUDAD DE MEXICO) _____ DT

AREA DE AMPLIACION _____

UBICACION DEL DISTRITO EN LA ENTIDAD



INDICE DE ARMADO



1:3,000
 1 cm = 30 metros

PLANO URBANO SECCIONAL
 IDENTIFICACION ELECTORAL

NOMBRE ENTIDAD: **ZACATECAS** CVE ENTIDAD: **32**

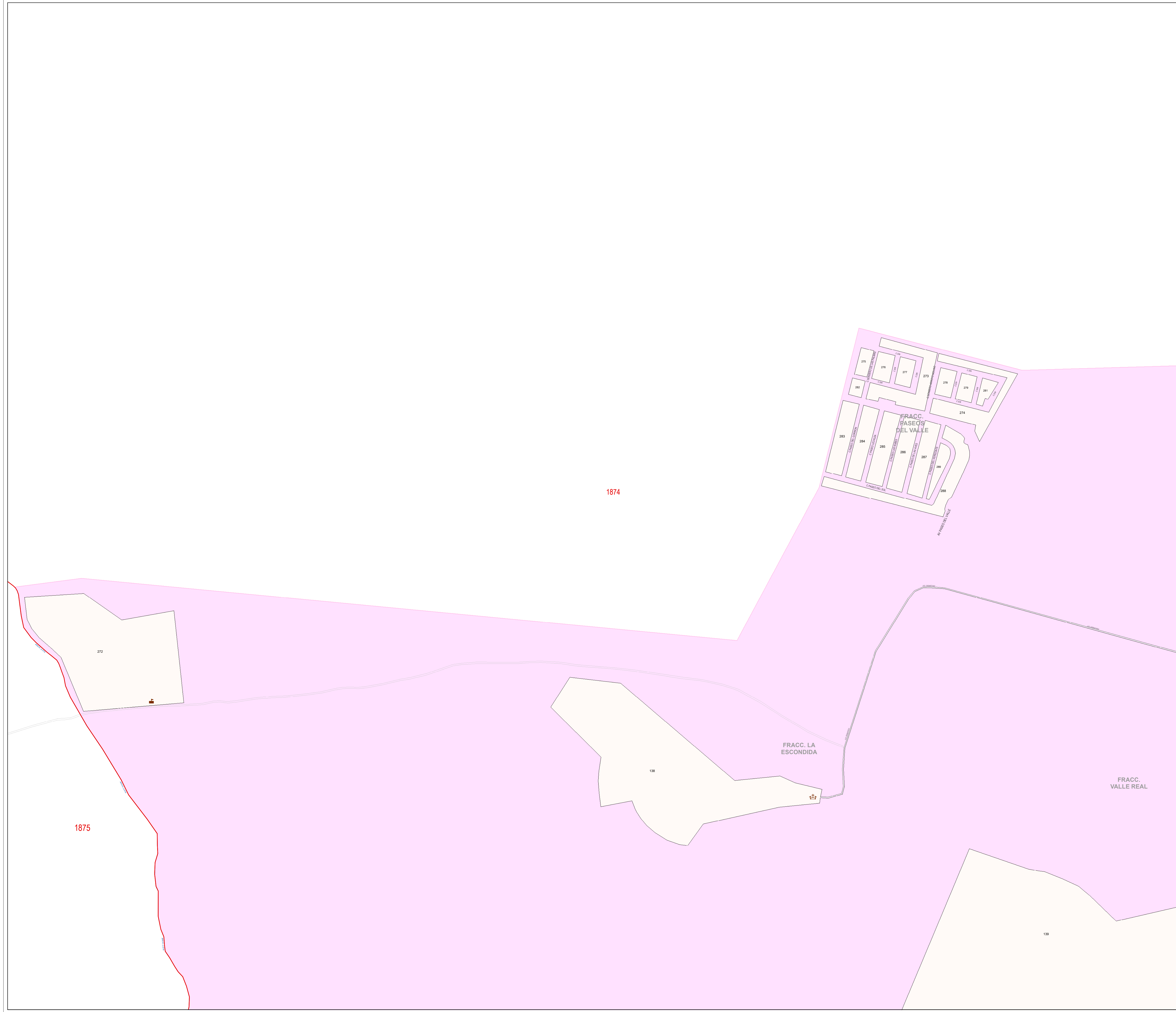
DISTRITO ELECTORAL LOCAL: **01**

NOMBRE MUNICIPIO / DEMARCACION TERRITORIAL: **ZACATECAS** CVE MUNICIPIO / DT: **056**

NOMBRE LOCALIDAD: **LA ESCONDIDA** CVE LOCALIDAD: **0012**

AUTORIZO
LIC. MARTIN EDUARDO NAVARRO SORELLANO
 VOCAL ESTATAL DEL IFE

FECHA DE CORTE: 30 DE JULIO DE 2022
 PROYECCION CARTOGRAFICA: UTM - ZONA 13 DATUM: WGS84
 FUENTE: INE / IFE / DCE PUSDL201505013M020105_20222



1874

1875