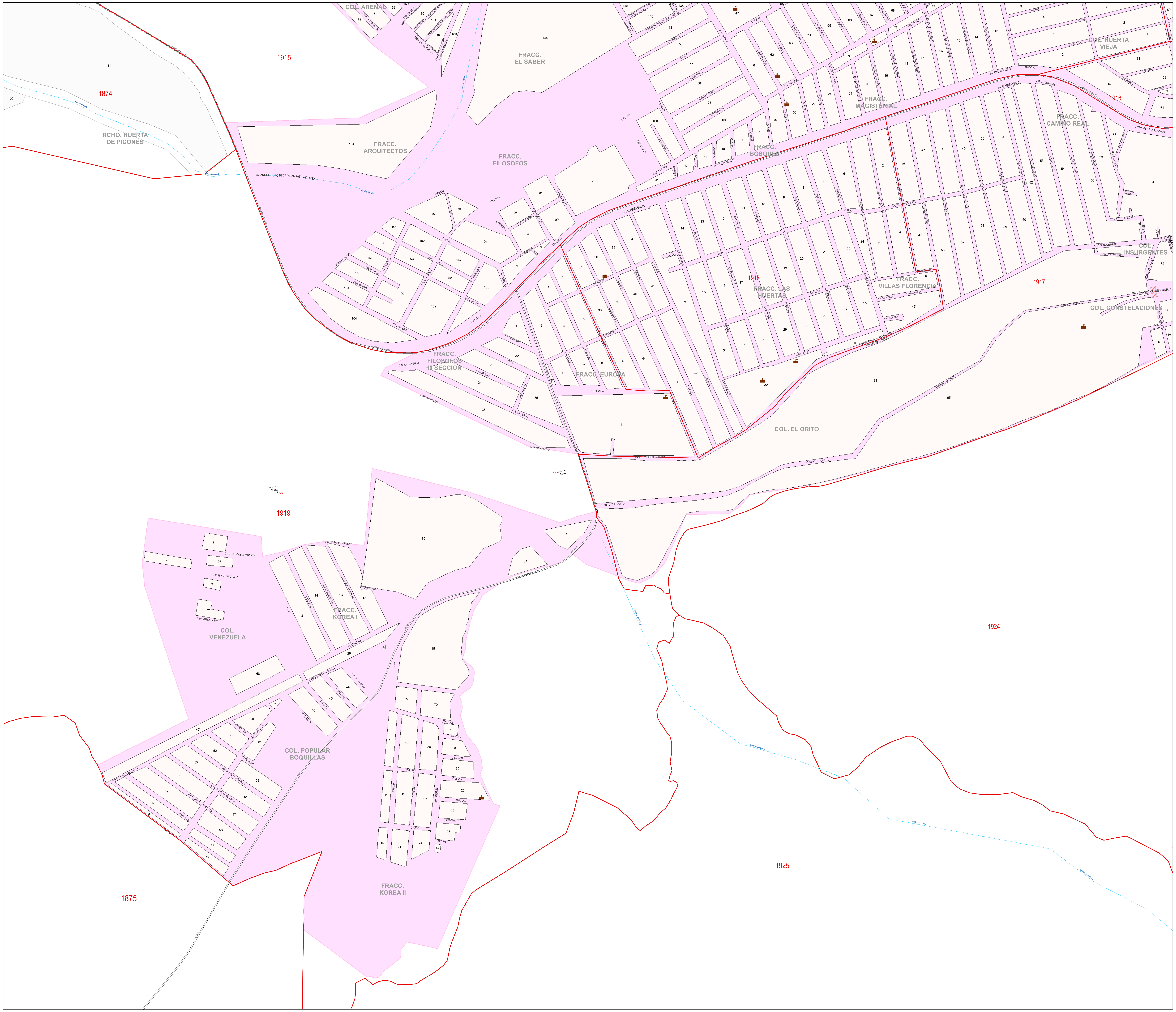

INE

INSTITUTO NACIONAL ELECTORAL

REGISTRO FEDERAL DE ELECTORES

COORDINACION DE OPERACION EN CAMPO

DIRECCION DE CARTOGRAFIA ELECTORAL

SIMBOLOGIA

LIMITES

- INTERNACIONAL
- ESTATAL
- DISTRITO ELECTORAL LOCAL
- MUNICIPAL / DEMARCACION TERRITORIAL
- SECCIONAL
- MANZANA (LOCALIDAD URBANA, LOCALIDAD RURAL)

CLAVES GEOELECTORALES

- SECCION — 0000
- LOCALIDAD — (0000)
- MANZANA — 0000

VIAS DE COMUNICACION

- AUTOPISTA / PAVIMENTADA
- TERRACERIA
- BRECHA
- VEREDA
- VIA DE FERROCARRIL

SEDE DE GOBIERNO

- CAPITAL DEL ESTADO
- MUNICIPIO / DEMARCACION TERRITORIAL

HIDROGRAFIA

- LAGO, LAGUNA O PRESA
- RIO, ARROYO O CANAL

POBLACIONES

- LOCALIDAD RURAL
- LOCALIDAD RURAL CABECERA DE SECCION — CS
- LOCALIDAD RURAL INHABILITADA

SERVICIOS

- IGLESIA
- ESCUELA
- ASISTENCIA MEDICA
- MERCADO
- OFICINA MUNICIPAL / OFICINA DE ALCALDIA (CDMX)
- AEROPUERTO
- ESTACION DEL METRO
- PLAZA / MONUMENTO
- CEMENTERIO
- PUENTE PEATONAL AEREO Y SUBTERRANEO
- PUENTE VEHICULAR AEREO Y SUBTERRANEO
- AREA VERDE
- CAMELLON CON AREA VERDE O ADOQUIN
- JUNTA LOCAL EJECUTIVA, DISTRITAL EJECUTIVA — JLE

ABREVIATURA / OTROS

- DEMARCACION TERRITORIAL (CIUDAD DE MEXICO) — DT
- AREA DE AMPLIACION

UBICACION DEL DISTRITO EN LA ENTIDAD

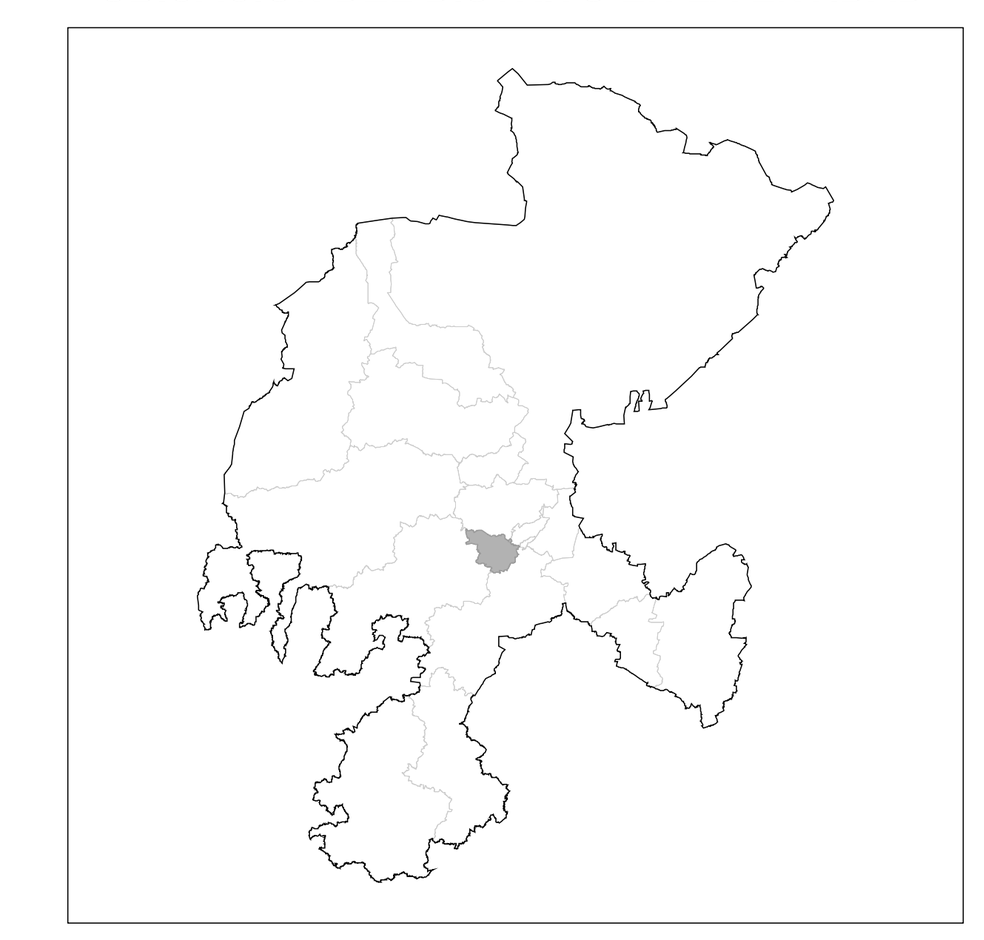

INDICE DE ARMADO

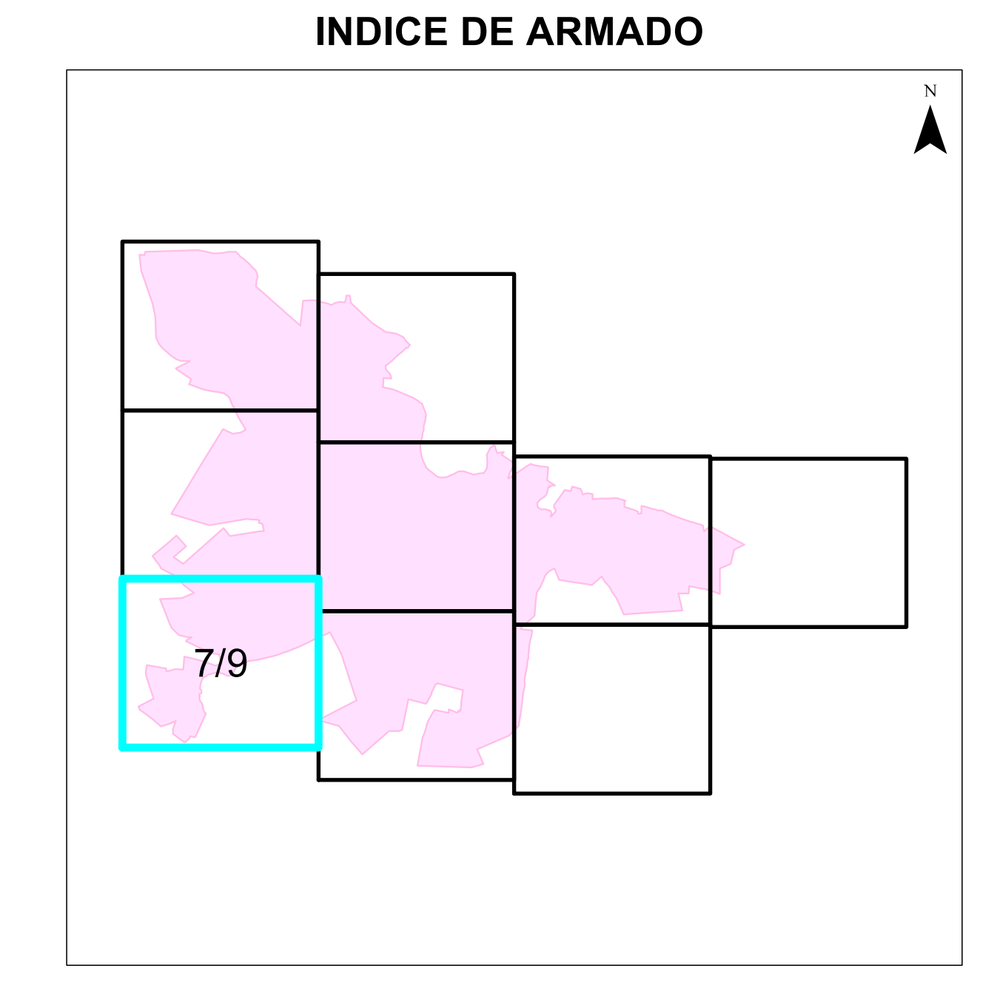

1:3,000

1 cm = 30 metros

PLANO URBANO SECCIONAL

IDENTIFICACION ELECTORAL

NOMBRE ENTIDAD: **ZACATECAS**	CVE ENTIDAD: **32**
DISTRITO ELECTORAL LOCAL **01**	
NOMBRE MUNICIPIO / DEMARCACION TERRITORIAL: **ZACATECAS**	CVE MUNICIPIO / DT: **056**
NOMBRE LOCALIDAD: **ZACATECAS**	CVE LOCALIDAD: **0001**

AUTORIZO

LIC. MARTIN EDUARDO NAVARRO SORELLANO

VOCAL ESTATAL DEL R.F.E.

FECHA DE CORTE: 20 DE JULIO DE 2022

PROYECCION CARTOGRAFICA: UTM - ZONA 13 DATUM: WGS84

FUENTE: INE / RFE / DCE *PUSDL32010560001MG0709_200722*