

INSTITUTO NACIONAL ELECTORAL
REGISTRO FEDERAL DE ELECTORES
COORDINACION DE OPERACION EN CAMPO
DIRECCION DE CARTOGRAFIA ELECTORAL

PLANO POR SECCION INDIVIDUAL

IDENTIFICACION GEOELECTORAL







| | |
|--|--------------|
| ENTIDAD: ZACATECAS | 32 |
| DISTRITO ELECTORAL FEDERAL / LOCAL: | 03 / 09 |
| MUNICIPIO / DT: PANUCO | 037 |
| SECCION: 1090 | TIPO: URBANO |
| LOCALIDAD: SAN ANTONIO DEL CIPRES URBANA | 0003 |

SIMBOLOGIA





| | |
|---|-------------|
| CLAVES GEOELECTORALES | |
| SECCION _____ | 0000 |
| LOCALIDAD _____ | (0000) |
| MANZANA _____ | 0000 |
| LIMITES | |
| INTERNACIONAL _____ | ————— ————— |
| ESTATAL _____ | ————— ————— |
| DISTRITO ELECTORAL FEDERAL _____ | ————— ————— |
| DISTRITO ELECTORAL LOCAL _____ | ————— ————— |
| MUNICIPAL / DT _____ | ————— ————— |
| SECCIONAL _____ | ————— ————— |
| MANZANA (LOCALIDAD URBANA, LOCALIDAD RURAL) _____ | ————— ————— |

| | |
|--------------------------------------|----|
| ABREVIATURA | |
| DEMARCAcion TERRITORIAL (CDMX) _____ | DT |

| | |
|----------------------------|---|
| HIDROGRAFIA | |
| LAGO, LAGUNA O PRESA _____ |  |
| RIO, ARROYO O CANAL _____ |  |

| | |
|-----------------------------|---|
| VIAS DE COMUNICACION | |
| AUTOPISTA _____ |  |
| PAVIMENTADA _____ |  |
| TERRACERIA _____ |  |
| BRECHA _____ |  |
| VEREDA _____ |  |
| VIA DE FERROCARRIL _____ |  |

| | |
|--|---|
| SERVICIOS | |
| IGLESIA _____ |  |
| ESCUELA _____ |  |
| ASISTENCIA MEDICA _____ |  |
| MERCADO _____ |  |
| OFICINA MUNICIPAL / DT _____ |  |
| ESTACION DEL METRO _____ |  |
| PLAZA Y/O MONUMENTO _____ |  |
| CEMENTERIO _____ |  |
| PUNTE PEATONAL AEREO Y SUBTERRANEO _____ |  |
| PUNTE VEHICULAR AEREO Y SUBTERRANEO _____ |  |
| AREA VERDE, CAMELLON AREA VERDE / ADOQUIN _____ |  |
| JUNTA LOCAL EJECUTIVA, DISTRITAL EJECUTIVA _____ | JLE |

| | |
|--|---|
| LOCALIDAD | |
| LOCALIDAD RURAL _____ |  |
| CABECERA SECCIONAL _____ |  |
| LOCALIDAD URBANA _____ |  |
| LOCALIDAD RURAL CON AMANZANAMIENTO _____ |  |

Escala Numérica: 1:38,759
Escala: 1 cm = 387.59 mts
PROYECCION CARTOGRAFICA: UTM - ZONA 13 DATUM: WGS84
FECHA DE ACTUALIZACION: 20-JUL-2022
FUENTE: R.F.E, D.C.E