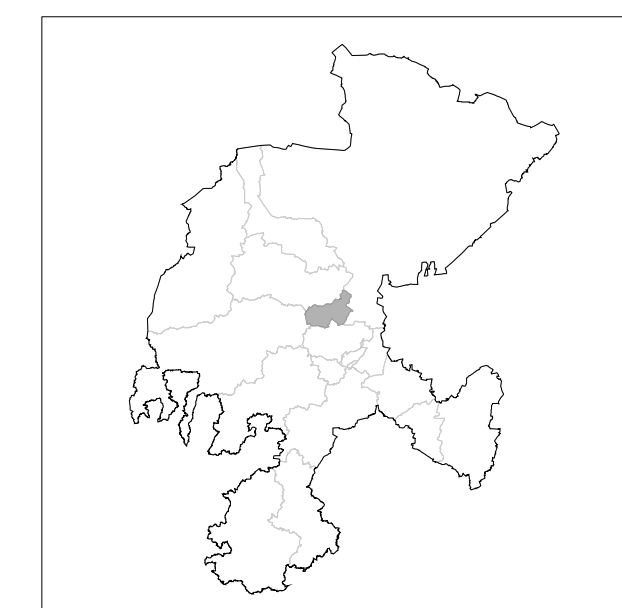


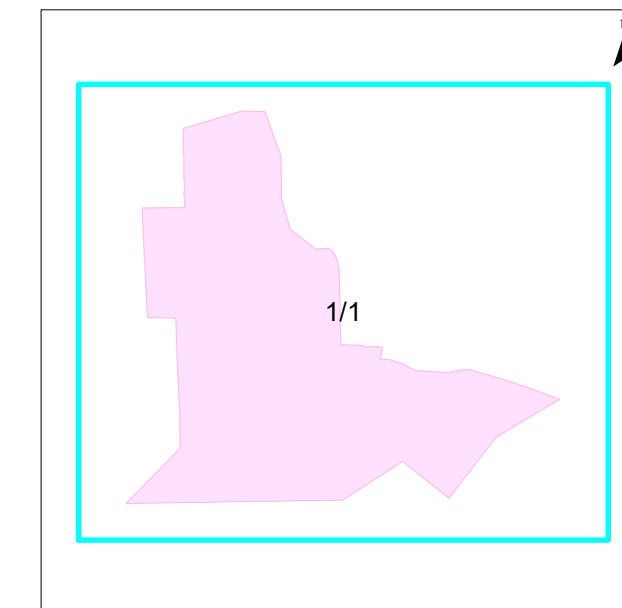
**SIMBOLOGIA**

<b>LIMITES</b>	
INTERNACIONAL	-----
ESTATAL	-----
DISTRITO ELECTORAL LOCAL	-----
MUNICIPAL / DEMARCACION TERRITORIAL	-----
SECCIONAL	-----
MANZANA (LOCALIDAD URBANA, LOCALIDAD RURAL)	-----
<b>CLAVES GEOELECTORALES</b>	
SECCION	0000
LOCALIDAD	0000
MANZANA	0000
<b>VIAS DE COMUNICACION</b>	
AUTOPISTA / PAVIMENTADA	=====
TERRACERIA	=====
BRECHA	-----
VEREDA	-----
VIA DE FERROCARRIL	-----
<b>SEDE DE GOBIERNO</b>	
CAPITAL DEL ESTADO	★
MUNICIPIO / DEMARCACION TERRITORIAL	⊙
<b>HIDROGRAFIA</b>	
LAGO, LAGUNA O PRESA	█
RIO, ARROYO O CANAL	█
<b>POBLACIONES</b>	
LOCALIDAD RURAL	▲
LOCALIDAD RURAL CABECERA DE SECCION	■
LOCALIDAD RURAL INHABILITADA	△
<b>SERVICIOS</b>	
IGLESIA	⊕
ESCUELA	⊕
ASISTENCIA MEDICA	⊕
MERCADO	⊕
OFICINA MUNICIPAL / OFICINA DE ALCALDIA (CDMX)	⊕
AEROPUERTO	✈
ESTACION DEL METRO	⊕
PLAZA / MONUMENTO	⊕
CEMENTERIO	⊕
PUNTE PEATONAL AEREO Y SUBTERRANEO	⊕
PUNTE VEHICULAR AEREO Y SUBTERRANEO	⊕
AREA VERDE	█
CAMELLON CON AREA VERDE O ADOQUIN	█
JUNTA LOCAL EJECUTIVA, DISTRITAL EJECUTIVA	⊕
<b>ABREVIATURA / OTROS</b>	
DEMARCACION TERRITORIAL (CIUDAD DE MEXICO)	DT
AREA DE AMPLIACION	█

**UBICACION DEL DISTRITO EN LA ENTIDAD**



**INDICE DE ARMADO**



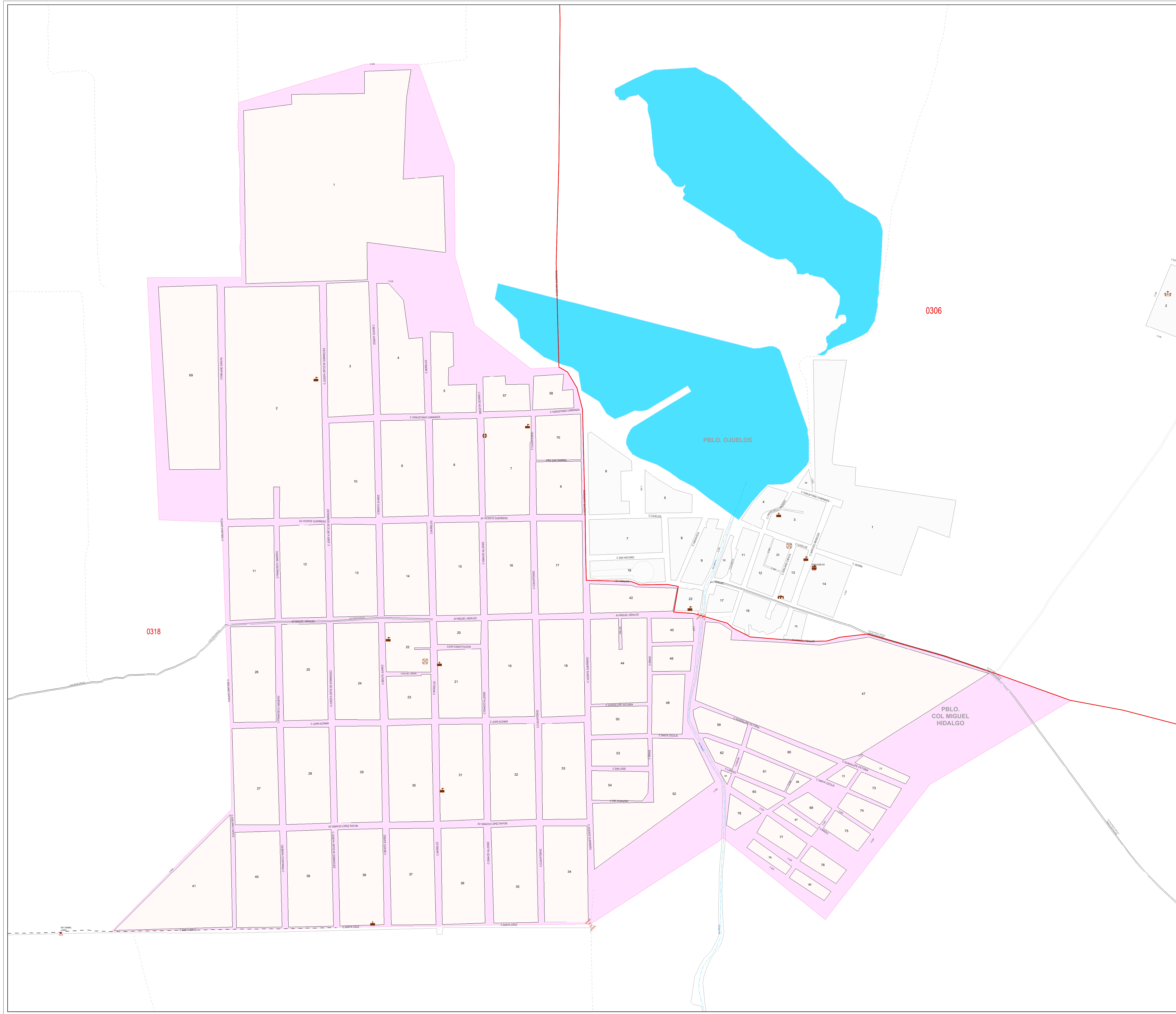
**1:3,000**

1 cm = 30 metros

**PLANO URBANO SECCIONAL**  
**IDENTIFICACION ELECTORAL**

NOMBRE ENTIDAD: **ZACATECAS** CVE ENTIDAD: **32**  
 DISTRITO ELECTORAL LOCAL: **06**  
 NOMBRE MUNICIPIO / DEMARCACION TERRITORIAL: **FRESNILLO** CVE MUNICIPIO / DT: **010**  
 NOMBRE LOCALIDAD: **COL. MIGUEL HIDALGO** CVE LOCALIDAD: **0092**

AUTORIZO  
**LIC. MARTIN EDUARDO NAVARRO SORELLANO**  
 VOCAL ESTATAL DEL R.F.E.  
 FECHA DE CORTE: 31 DE JULIO DE 2022  
 PROYECCION CARTOGRAFICA UTM - ZONA 13 DATUM WGS84  
 FUENTE: INE / RFE / DCE PUSDL2001000000000001\_20222



0318

0306