

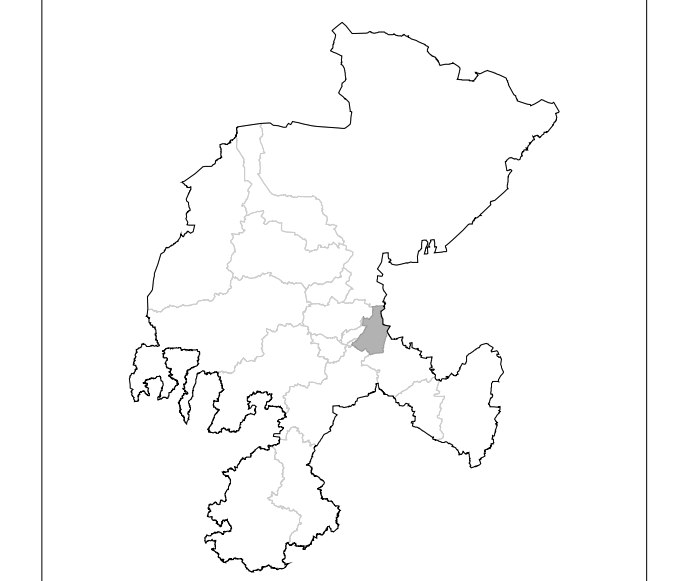


INSTITUTO NACIONAL ELECTORAL
 REGISTRO FEDERAL DE ELECTORES
 COORDINACION DE OPERACION EN CAMPO
 DIRECCION DE CARTOGRAFIA ELECTORAL

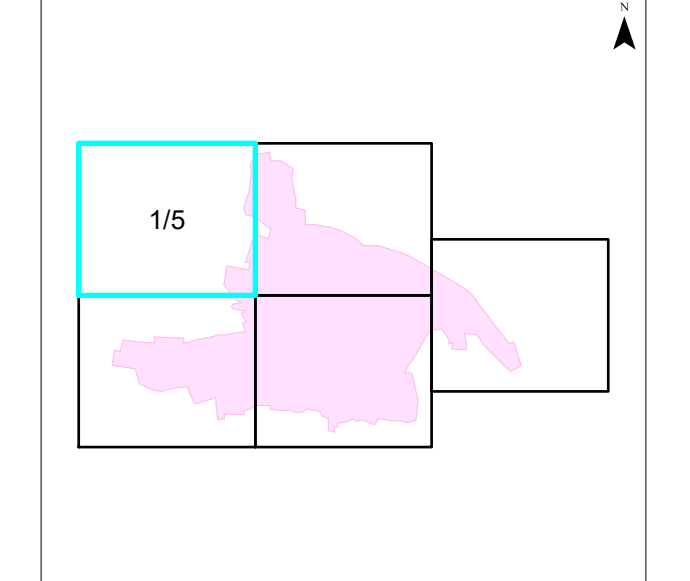
SIMBOLOGIA

| | |
|--|-------|
| LIMITES | |
| INTERNACIONAL | ----- |
| ESTATAL | ----- |
| DISTRITO ELECTORAL LOCAL | ----- |
| MUNICIPAL / DEMARCACION TERRITORIAL | ----- |
| SECCIONAL | ----- |
| MANZANA (LOCALIDAD URBANA, LOCALIDAD RURAL) | ----- |
| CLAVES GEOELECTORALES | |
| SECCION | 0000 |
| LOCALIDAD | 0000 |
| MANZANA | 0000 |
| VIAS DE COMUNICACION | |
| AUTOPISTA / PAVIMENTADA | ===== |
| TERRACERIA | ----- |
| BRECHA | ----- |
| VEREDA | ----- |
| VIA DE FERROCARRIL | ----- |
| SEDE DE GOBIERNO | |
| CAPITAL DEL ESTADO | ★ |
| MUNICIPIO / DEMARCACION TERRITORIAL | ◎ |
| HIDROGRAFIA | |
| LAGO, LAGUNA O PRESA | ===== |
| RIO, ARROYO O CANAL | ===== |
| POBLACIONES | |
| LOCALIDAD RURAL | ▲ |
| LOCALIDAD RURAL CABECERA DE SECCION | ■ |
| LOCALIDAD RURAL INHABILITADA | △ |
| SERVICIOS | |
| IGLESIA | ⊕ |
| ESCUELA | ⊕ |
| ASISTENCIA MEDICA | ⊕ |
| MERCADO | ⊕ |
| OFICINA MUNICIPAL / OFICINA DE ALCALDIA (CDMX) | ⊕ |
| AEROPUERTO | ✈ |
| ESTACION DEL METRO | ⊕ |
| PLAZA / MONUMENTO | ⊕ |
| CEMENTERIO | ⊕ |
| PUENTE PEATONAL AEREO Y SUBTERRANEO | ⊕ |
| PUENTE VEHICULAR AEREO Y SUBTERRANEO | ⊕ |
| AREA VERDE | ===== |
| CAMELLON CON AREA VERDE O ADOQUIN | ===== |
| JUNTA LOCAL EJECUTIVA, DISTRITAL EJECUTIVA | ⊕ |
| ABREVIATURA / OTROS | |
| DEMARCACION TERRITORIAL (CIUDAD DE MEXICO) | DT |
| AREA DE AMPLIACION | ===== |

UBICACION DEL DISTRITO EN LA ENTIDAD



INDICE DE ARMADO

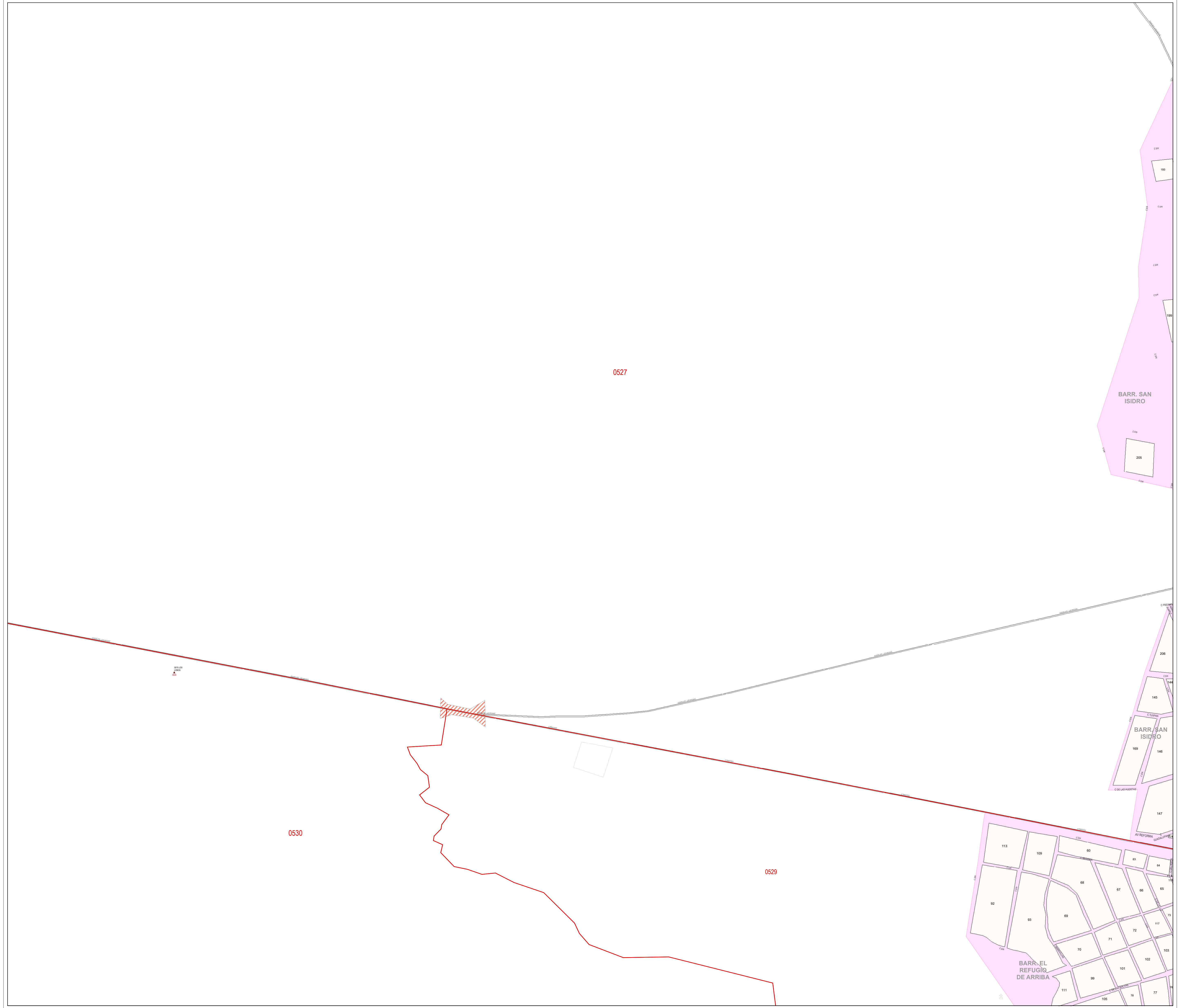


1:3,000
 1 cm = 30 metros

PLANO URBANO SECCIONAL IDENTIFICACION ELECTORAL

| | |
|---|---------------------|
| NOMBRE ENTIDAD: | CVE ENTIDAD: |
| ZACATECAS | 32 |
| DISTRITO ELECTORAL LOCAL: | |
| 04 | |
| NOMBRE MUNICIPIO / DEMARCACION TERRITORIAL: | CVE MUNICIPIO / DT: |
| TRANCOSO | 057 |
| NOMBRE LOCALIDAD: | CVE LOCALIDAD: |
| TRANCOSO | 0003 |

AUTORIZO
LIC. MARTIN EDUARDO NAVARRO SORELLANO
 VOCAL ESTATAL DEL R.F.E.
 FECHA DE CORTE: 30 DE JULIO DE 2022
 PROYECCION CARTOGRAFICA UTM - ZONA 13 DATUM WGS84
 FUENTE: INE / RFE / DCE PLANO URBANO SECCIONAL 2022



0527

0530

0529