

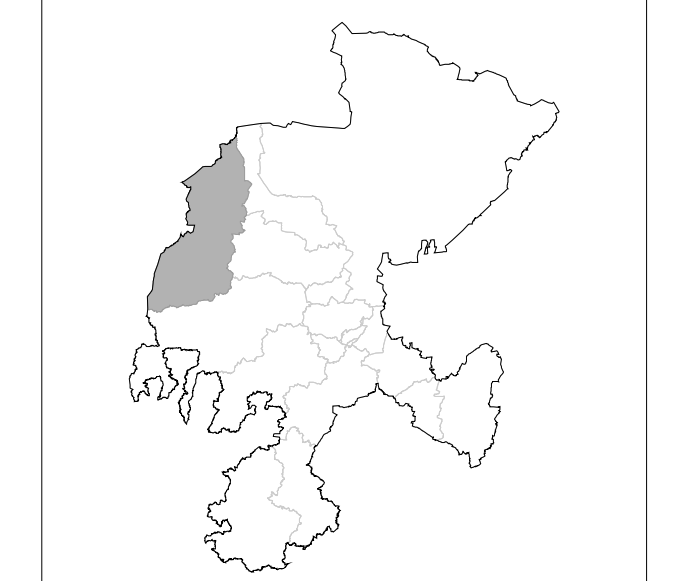


INSTITUTO NACIONAL ELECTORAL
 REGISTRO FEDERAL DE ELECTORES
 COORDINACION DE OPERACION EN CAMPO
 DIRECCION DE CARTOGRAFIA ELECTORAL

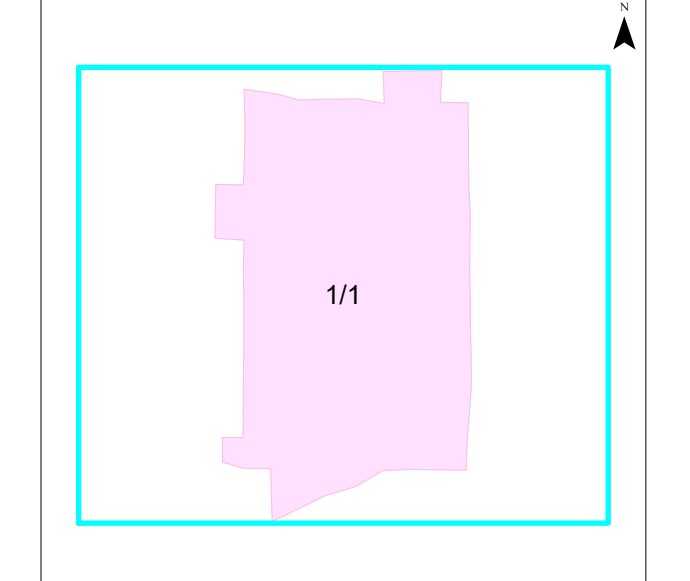
SIMBOLOGIA

- LIMITES**
- INTERNACIONAL
 - ESTATAL
 - DISTRITO ELECTORAL LOCAL
 - MUNICIPAL / DEMARCAION TERRITORIAL
 - SECCIONAL
 - MANZANA (LOCALIDAD URBANA, LOCALIDAD RURAL)
- CLAVES GEOELECTORALES**
- SECCION 0000
 - LOCALIDAD (000)
 - MANZANA 0000
- VIAS DE COMUNICACION**
- AUTOPISTA / PAVIMENTADA
 - TERRACERIA
 - BRECHA
 - VEREDA
 - VIA DE FERROCARRIL
- SEDE DE GOBIERNO**
- CAPITAL DEL ESTADO
 - MUNICIPIO / DEMARCAION TERRITORIAL
- HIDROGRAFIA**
- LAGO, LAGUNA O PRESA
 - RIO, ARROYO O CANAL
- POBLACIONES**
- LOCALIDAD RURAL
 - LOCALIDAD RURAL CABECERA DE SECCION
 - LOCALIDAD RURAL INHABILITADA
- SERVICIOS**
- IGLESIA
 - ESCUELA
 - ASISTENCIA MEDICA
 - MERCADO
 - OFICINA MUNICIPAL / OFICINA DE ALCALDIA (CDMX)
 - AEROPUERTO
 - ESTACION DEL METRO
 - PLAZA / MONUMENTO
 - CEMENTERIO
 - PUNTE PEATONAL AEREO Y SUBTERRANEO
 - PUNTE VEHICULAR AEREO Y SUBTERRANEO
 - AREA VERDE
 - CAMELLON CON AREA VERDE O ADOQUIN
 - JUNTA LOCAL EJECUTIVA, DISTRITAL EJECUTIVA
- ABBEVIATURA / OTROS**
- DEMARCACION TERRITORIAL (CIUDAD DE MEXICO) DT
 - AREA DE AMPLIACION

UBICACION DEL DISTRITO EN LA ENTIDAD



INDICE DE ARMADO

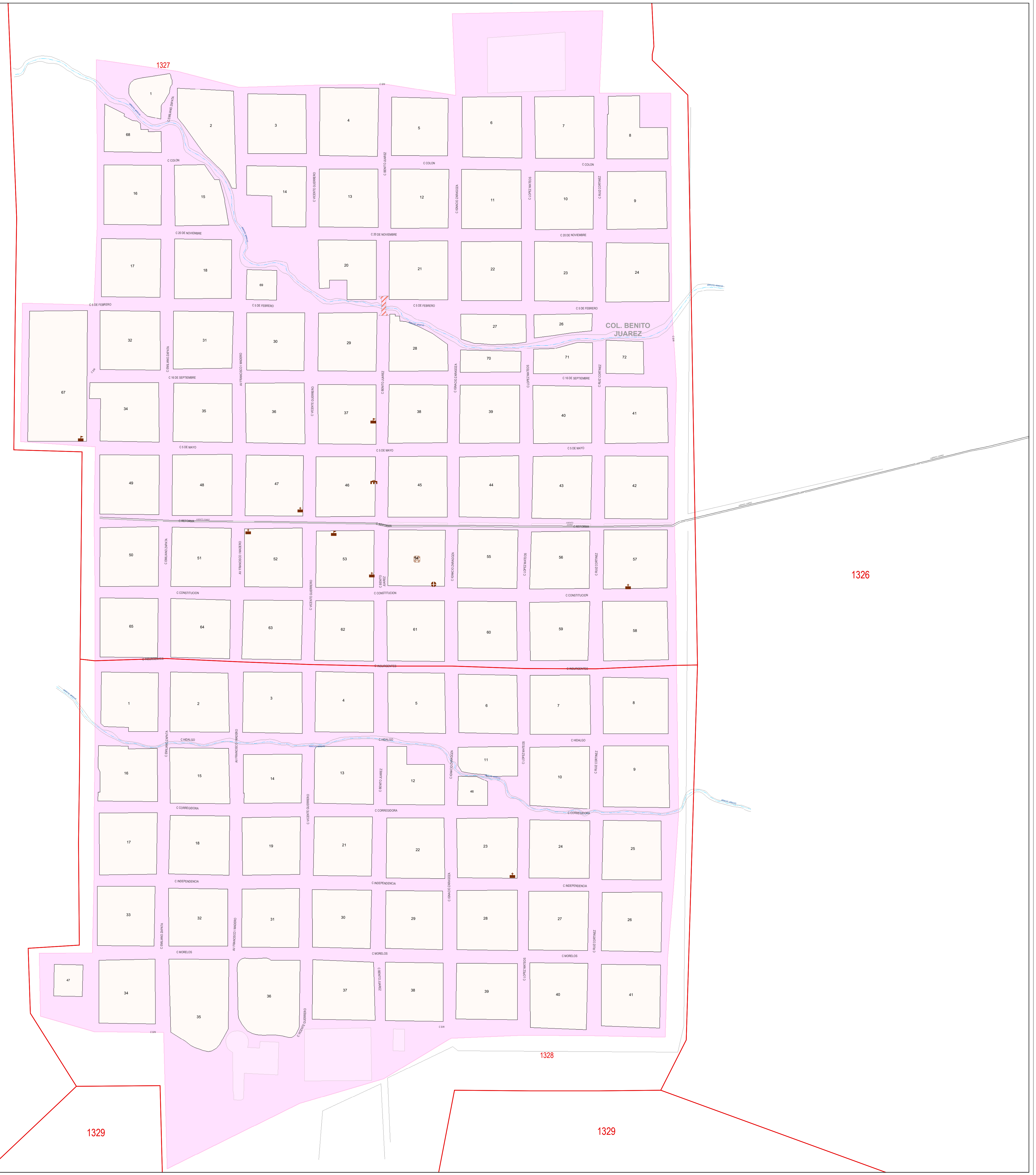


1:2,500
1 cm = 25 metros

PLANO URBANO SECCIONAL
IDENTIFICACION ELECTORAL

NOMBRE ENTIDAD: **ZACATECAS** CVE ENTIDAD: **32**
 DISTRITO ELECTORAL LOCAL: **18**
 NOMBRE MUNICIPIO / DEMARCAION TERRITORIAL: **SOMBRERETE** CVE MUNICIPIO / DT: **042**
 NOMBRE LOCALIDAD: **BENITO JUAREZ** CVE LOCALIDAD: **0009**

AUTORIZO
LIC. MARTIN EDUARDO NAVARRO SORELLANO
VOCA ESTATAL DEL I.F.E.
FECHA DE COPIA: 30 DE JULIO DE 2022
PROYECCION CARTOGRAFICA: UTM - ZONA 13 DATUM: WGS84
FUENTE: INE / IFE / OCE PUSOL32184200000002015_2022



1325

1326

1327

1328

1329

1329