

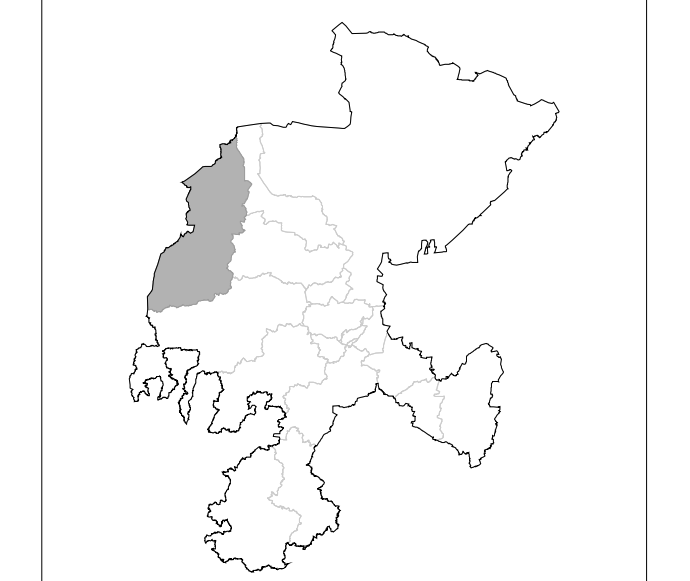


**INSTITUTO NACIONAL ELECTORAL**  
 REGISTRO FEDERAL DE ELECTORES  
 COORDINACION DE OPERACION EN CAMPO  
 DIRECCION DE CARTOGRAFIA ELECTORAL

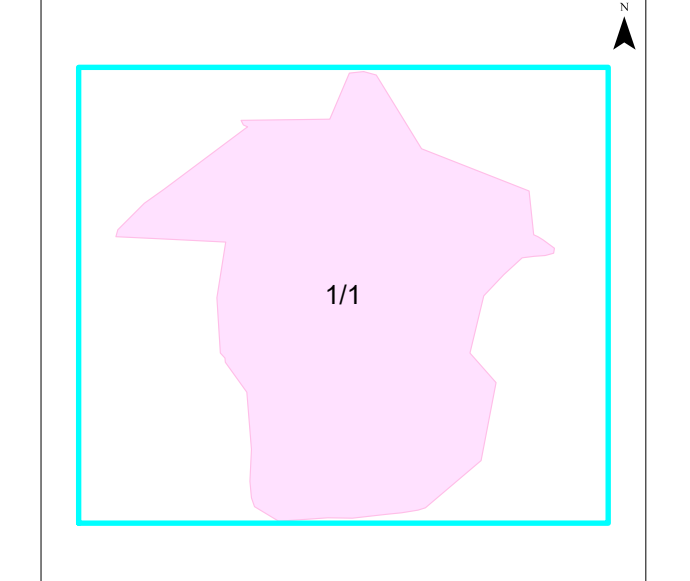
**SIMBOLOGIA**

<b>LIMITES</b>	
INTERNACIONAL	-----
ESTATAL	-----
DISTRITO ELECTORAL LOCAL	-----
MUNICIPAL / DEMARCAACION TERRITORIAL	-----
SECCIONAL	-----
MANZANA (LOCALIDAD URBANA, LOCALIDAD RURAL)	-----
<b>CLAVES GEOELECTORALES</b>	
SECCION	0000
LOCALIDAD	(000)
MANZANA	0000
<b>VIAS DE COMUNICACION</b>	
AUTOPISTA / PAVIMENTADA	=====
TERRACERIA	-----
BRECHA	-----
VEREDA	-----
VIA DE FERROCARRIL	-----
<b>SEDE DE GOBIERNO</b>	
CAPITAL DEL ESTADO	★
MUNICIPIO / DEMARCAACION TERRITORIAL	●
<b>HIDROGRAFIA</b>	
LAGO, LAGUNA O PRESA	=====
RIO, ARROYO O CANAL	=====
<b>POBLACIONES</b>	
LOCALIDAD RURAL	▲
LOCALIDAD RURAL CABECERA DE SECCION	■
LOCALIDAD RURAL INHABILITADA	△
<b>SERVICIOS</b>	
IGLESIA	⊕
ESCUELA	⊕
ASISTENCIA MEDICA	⊕
MERCADO	⊕
OFICINA MUNICIPAL / OFICINA DE ALCALDIA (CDMX)	⊕
AEROPUERTO	✈
ESTACION DEL METRO	⊕
PLAZA / MONUMENTO	⊕
CEMENTERIO	⊕
PUNTE PEATONAL AEREO Y SUBTERRANEO	⊕
PUNTE VEHICULAR AEREO Y SUBTERRANEO	⊕
AREA VERDE	=====
CAMELLON CON AREA VERDE O ADOQUIN	=====
JUNTA LOCAL EJECUTIVA, DISTRITAL EJECUTIVA	⊕
<b>ABREVIATURA / OTROS</b>	
DEMARCAACION TERRITORIAL (CIUDAD DE MEXICO)	DT
AREA DE AMPLIACION	=====

**UBICACION DEL DISTRITO EN LA ENTIDAD**



**INDICE DE ARMADO**

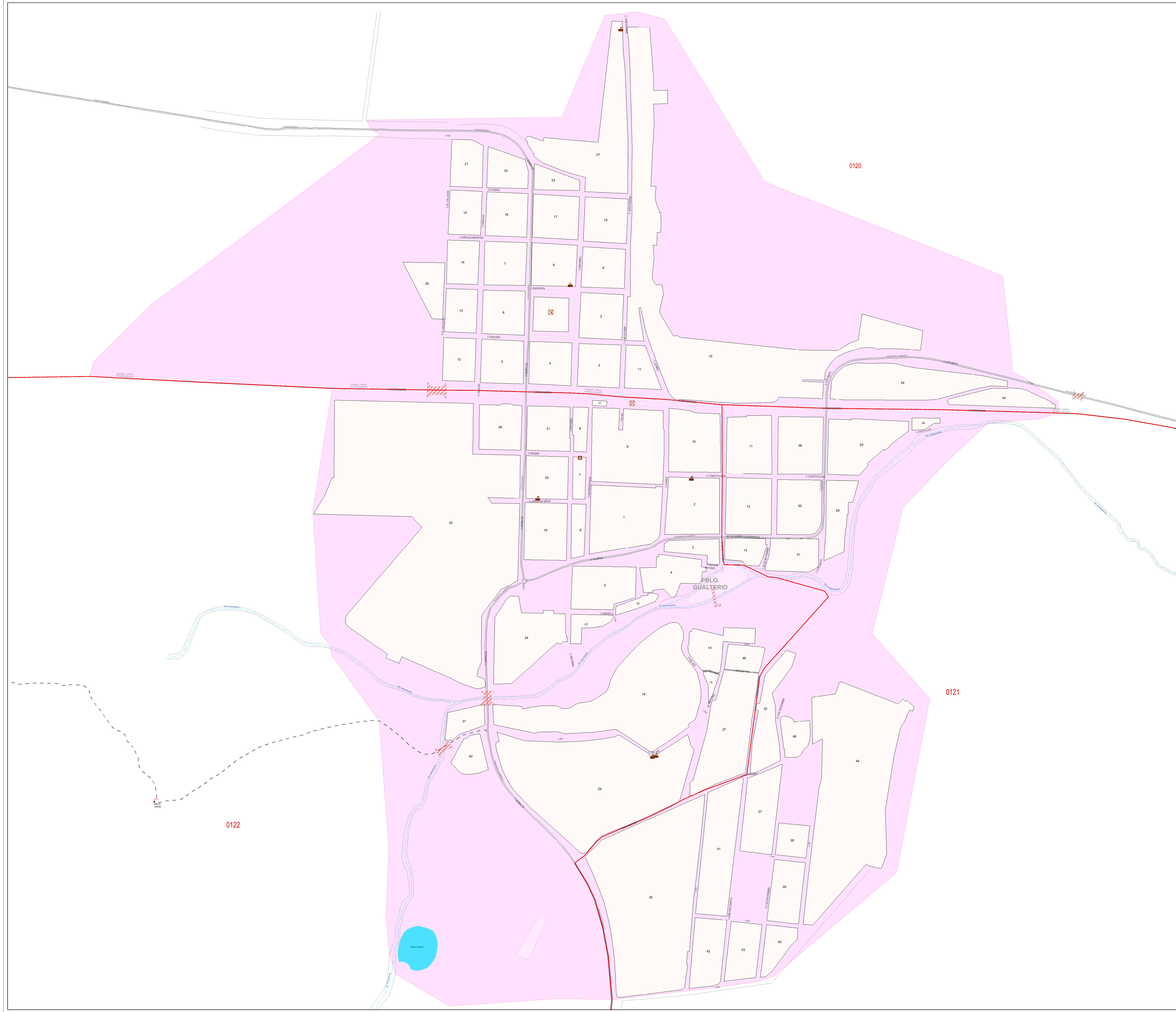


**1:3,000**  
 1 cm = 30 metros

**PLANO URBANO SECCIONAL**  
 IDENTIFICACION ELECTORAL

NOMBRE ENTIDAD:	CVE ENTIDAD:
<b>ZACATECAS</b>	<b>32</b>
DISTRITO ELECTORAL LOCAL	
<b>18</b>	
NOMBRE MUNICIPIO / DEMARCAACION TERRITORIAL:	CVE MUNICIPIO / DT:
<b>CHALCHIHUITES</b>	<b>009</b>
NOMBRE LOCALIDAD:	CVE LOCALIDAD:
<b>GUALTERIO</b>	<b>0024</b>

AUTORIZO  
**LIC. MARTIN EDUARDO NAVARRO SORELLANO**  
 VOCAL ESTATAL DEL I.F.E.  
 FECHA DE CORTE: 30 DE JULIO DE 2022  
 PROYECCION CARTOGRAFICA: UTM - ZONA 13 DATUM: WGS84  
 FUENTE: INE / IFE / OCE PUSOL2018060904020105\_20222



0122

0120

0121