

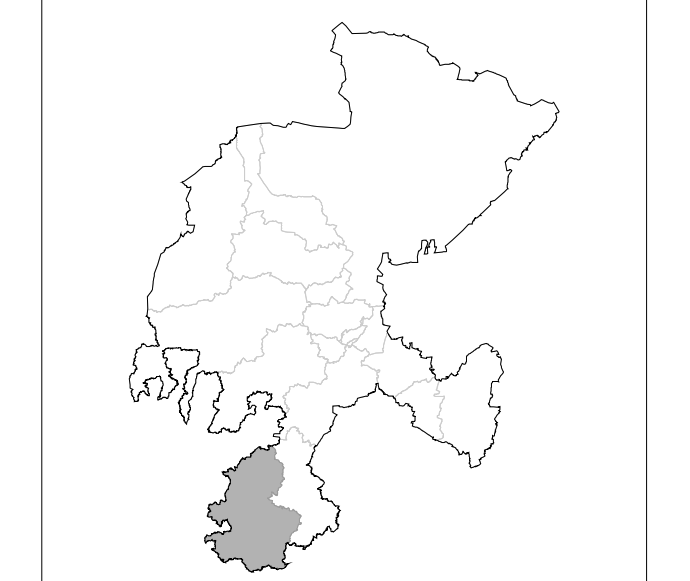


INSTITUTO NACIONAL ELECTORAL
REGISTRO FEDERAL DE ELECTORES
COORDINACION DE OPERACION EN CAMPO
DIRECCION DE CARTOGRAFIA ELECTORAL

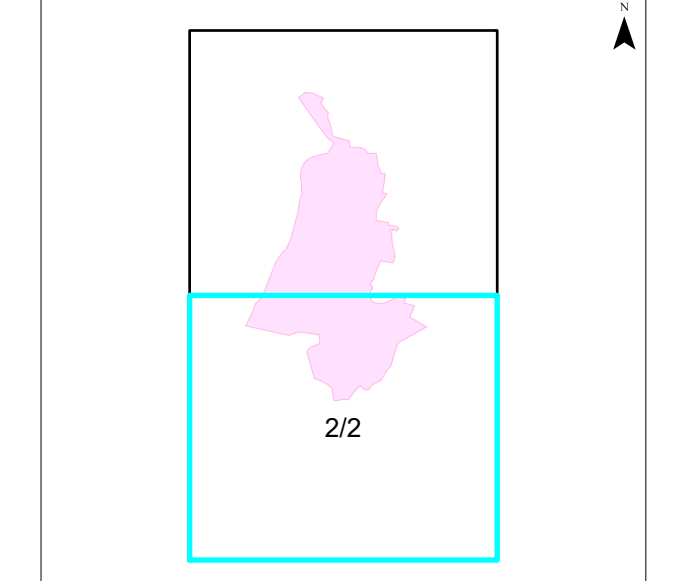
SIMBOLOGIA

LIMITES	
INTERNACIONAL	-----
ESTATAL	-----
DISTRITO ELECTORAL LOCAL	-----
MUNICIPAL / DEMARACION TERRITORIAL	-----
SECCIONAL	-----
MANZANA (LOCALIDAD URBANA, LOCALIDAD RURAL)	-----
CLAVES GEOELECTORALES	
SECCION	0000
LOCALIDAD	(000)
MANZANA	0000
VIAS DE COMUNICACION	
AUTOPISTA / PAVIMENTADA	=====
TERRACERIA	=====
BRECHA	-----
VEREDA	-----
VIA DE FERROCARRIL	-----
SEDE DE GOBIERNO	
CAPITAL DEL ESTADO	★
MUNICIPIO / DEMARACION TERRITORIAL	●
HIDROGRAFIA	
LAGO, LAGUNA O PRESA	=====
RIO, ARROYO O CANAL	=====
POBLACIONES	
LOCALIDAD RURAL	▲
LOCALIDAD RURAL CABECERA DE SECCION	▲
LOCALIDAD RURAL INHABILITADA	▲
SERVICIOS	
IGLESIA	=====
ESCUELA	=====
ASISTENCIA MEDICA	=====
MERCADO	=====
OFICINA MUNICIPAL / OFICINA DE ALCALDIA (CDMX)	=====
AEROPUERTO	=====
ESTACION DEL METRO	=====
PLAZA / MONUMENTO	=====
CEMENTERIO	=====
PUENTE PEATONAL AEREO Y SUBTERRANEO	=====
PUENTE VEHICULAR AEREO Y SUBTERRANEO	=====
AREA VERDE	=====
CAMELLON CON AREA VERDE O ADOQUIN	=====
JUNTA LOCAL EJECUTIVA, DISTRITAL EJECUTIVA	=====
ABREVIATURA / OTROS	
DEMARACION TERRITORIAL (CIUDAD DE MEXICO)	DT
AREA DE AMPLIACION	=====

UBICACION DEL DISTRITO EN LA ENTIDAD



INDICE DE ARMADO

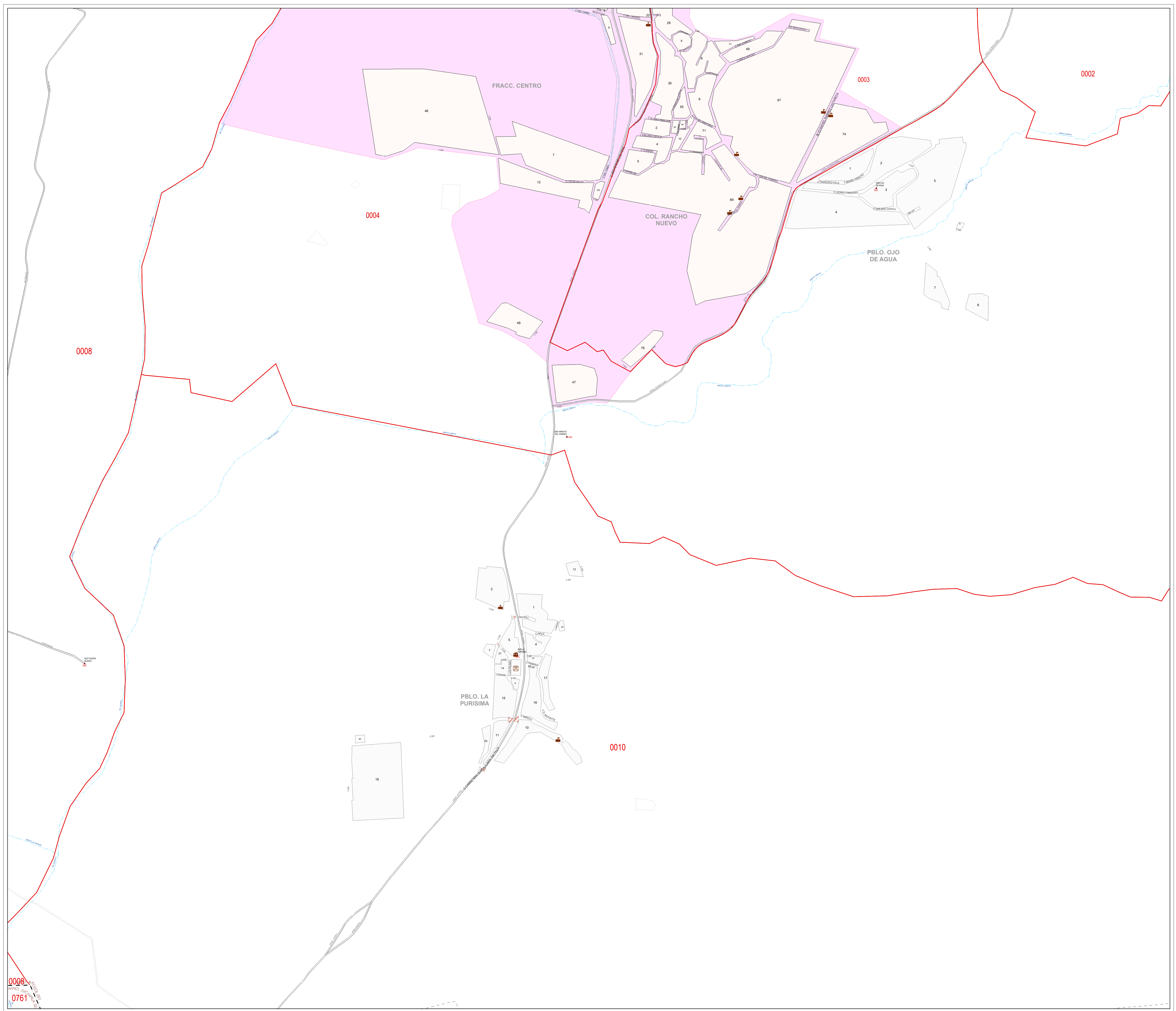


1:4,000
1 cm = 40 metros

PLANO URBANO SECCIONAL
IDENTIFICACION ELECTORAL

NOMBRE ENTIDAD: **ZACATECAS** CVE ENTIDAD: **32**
 DISTRITO ELECTORAL LOCAL: **16**
 NOMBRE MUNICIPIO / DEMARACION TERRITORIAL: **APOZOL** CVE MUNICIPIO / DT: **001**
 NOMBRE LOCALIDAD: **APOZOL** CVE LOCALIDAD: **0001**

AUTORIZO
LIC. MARTIN EDUARDO NAVARRO SORELLANO
VOCAL ESTATAL DEL I.F.E.
FECHA DE CORTE: 30 DE JULIO DE 2022
PROYECCION CARTOGRAFICA: UTM - ZONA 13 DATUM: WGS84
FUENTE: INE / IFE / ICE PLANO: 32/16/001/0001/0001/0001/0001



0008
 MPIO. URBANO
 0761