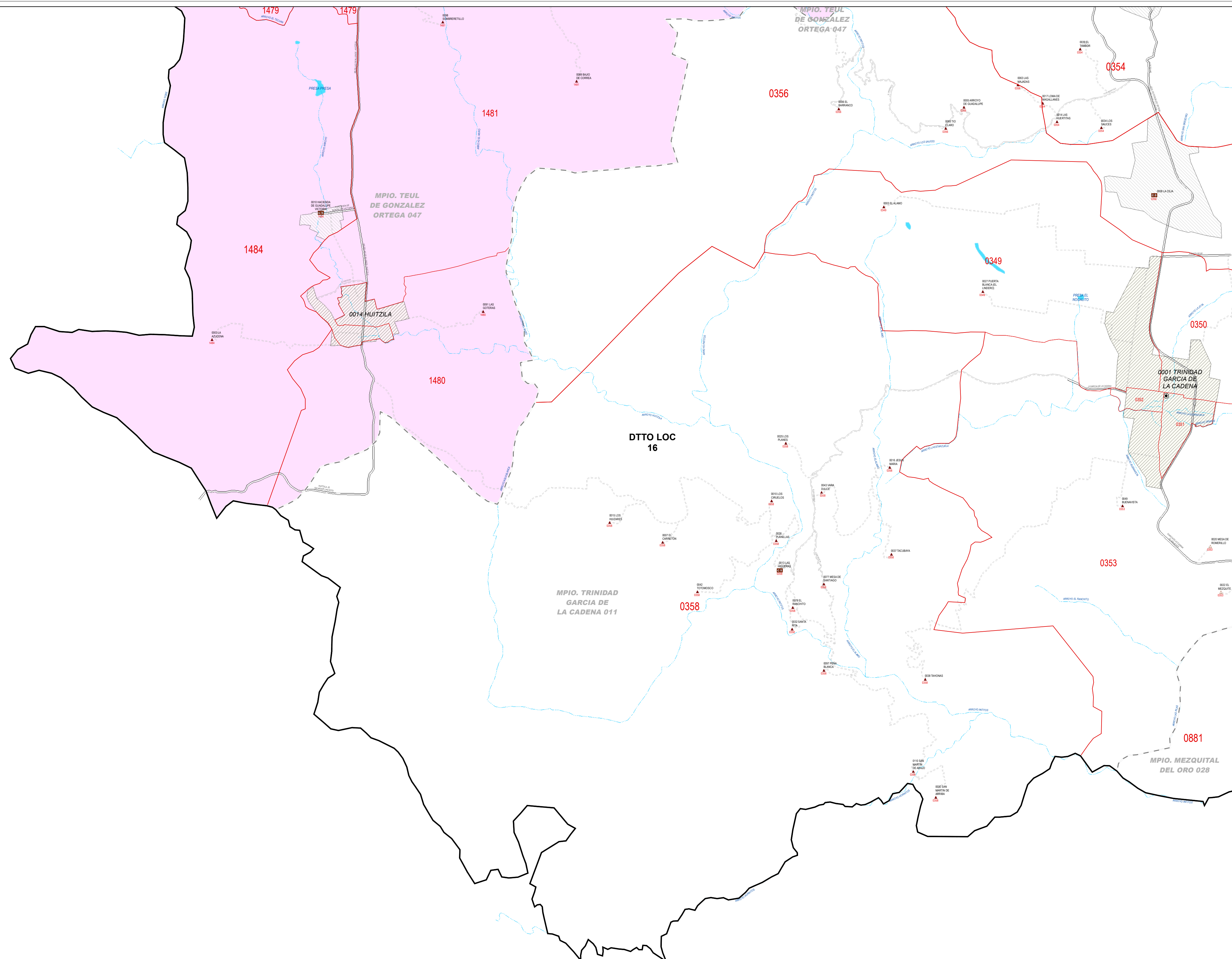


DTTO LOC 16

1479

MPIO. TEUL DE GONZALEZ ORTEGA 047



INSTITUTO NACIONAL ELECTORAL
 REGISTRO FEDERAL DE ELECTORES
 COORDINACION DE OPERACION EN CAMPO
 DIRECCION DE CARTOGRAFIA ELECTORAL

SIMBOLOGIA

LIMITES
 INTERNACIONAL _____
 ESTATAL _____
 DISTRITO ELECTORAL LOCAL _____
 MUNICIPAL / DEMARCAION TERRITORIAL _____
 SECCIONAL _____

CLAVES GEOELECTORALES
 DISTRITO ELECTORAL LOCAL _____ **00**
 SECCION _____ **0000**
 LOCALIDAD _____ 0000

VIAS DE COMUNICACION
 AUTOPISTA _____
 PAVIMENTADA _____
 TERRACERIA _____
 BRECHA _____
 VEREDA _____
 VIA DE FERROCARRIL _____

CABECERAS
 CAPITAL DEL ESTADO _____ ★
 MUNICIPIO / DEMARCAION TERRITORIAL _____ ●
 JUNTA LOCAL E.JECUTIVA, DISTRITAL E.JECUTIVA _____ ○

POBLACIONES
 LOCALIDAD URBANA _____
 LOCALIDAD RURAL CON AMANZANAMIENTO DEFINIDO _____
 LOCALIDAD RURAL _____
 LOCALIDAD RURAL CABECERA DE SECCION _____
 LOCALIDAD RURAL INHABILITADA _____

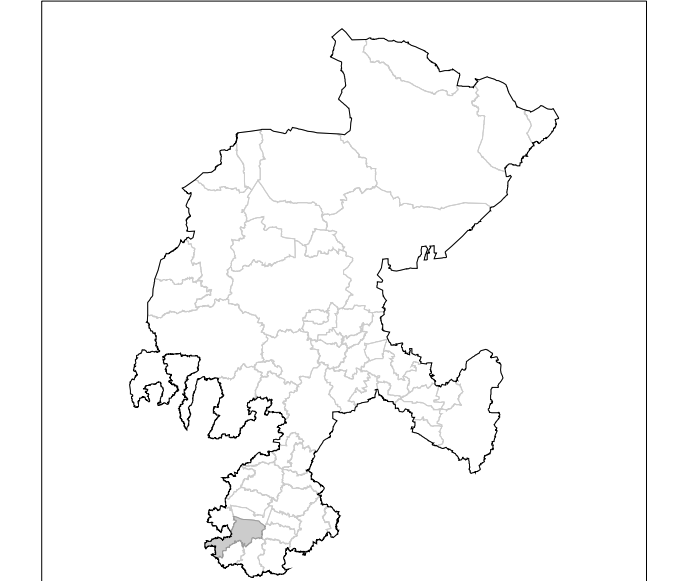
NOMENCLATURA POBLACIONES
 LOCALIDAD URBANA _____ 0001 CIUDAD DE MEXICO
 LOCALIDAD RURAL _____ 000 LAS FLORES
 LOCALIDAD RURAL ETIQUETA DE SECCION _____ 000

HIDROGRAFIA
 LAGO, LAGUNA O PRESA _____
 RIO, ARROYO O CANAL _____

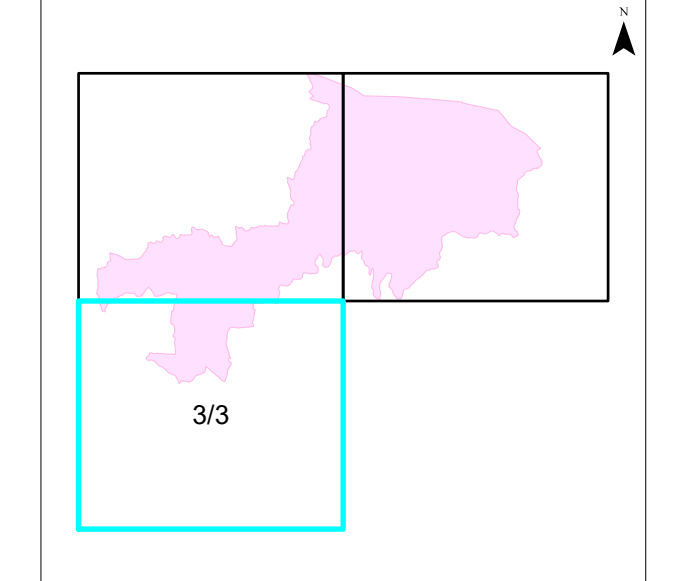
AEROPUERTO
 INTERNACIONAL _____
 LOCAL _____
 AEROPISTA / HELIPUERTO _____

ABREVIATURA / OTROS
 DEMARCAION TERRITORIAL (CIUDAD DE MEXICO) _____ DT
 AREA DE AMPLIACION _____

UBICACION DEL MUNICIPIO / DT EN LA ENTIDAD



INDICE DE ARMADO



1:40,000
 1 cm = 400 metros

CARTA ELECTORAL MUNICIPAL
 IDENTIFICACION ELECTORAL

NOMBRE ENTIDAD: **ZACATECAS** CVE ENTIDAD: **32**
 DISTRITO ELECTORAL LOCAL: **16**
 NOMBRE MUNICIPIO / DEMARCAION TERRITORIAL: **TEUL DE GONZALEZ ORTEGA** CVE MUNICIPIO / DT: **047**
 TOTAL SECCIONES: **11**

AUTORIZO
LIC. MARTIN EDUARDO NAVARRO SORELLANO
 VOCAL ESTATAL DEL R.F.E.
 FECHA DE COPIA: 30 DE AGOSTO DE 2022
 PROYECCION CARTOGRAFICA: UTM - ZONA 13 DATUM: WGS84
 FUENTE: INE / RFE / DCE CENALSTAT/MD/313_2022