

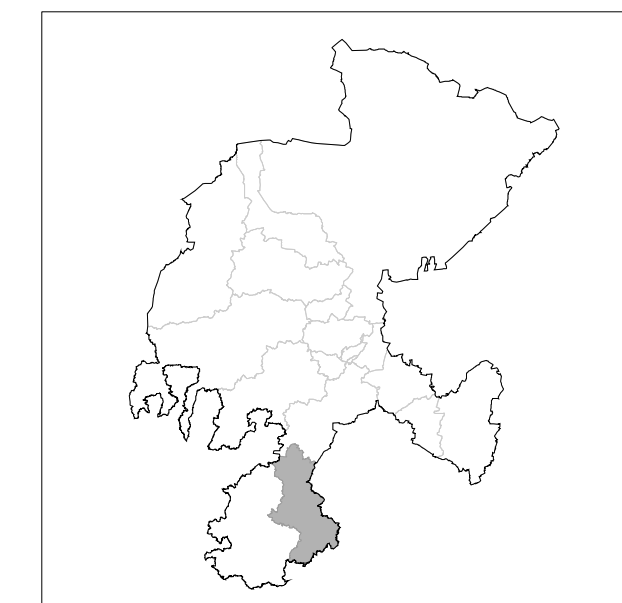


INSTITUTO NACIONAL ELECTORAL
REGISTRO FEDERAL DE ELECTORES
COORDINACION DE OPERACION EN CAMPO
DIRECCION DE CARTOGRAFIA ELECTORAL

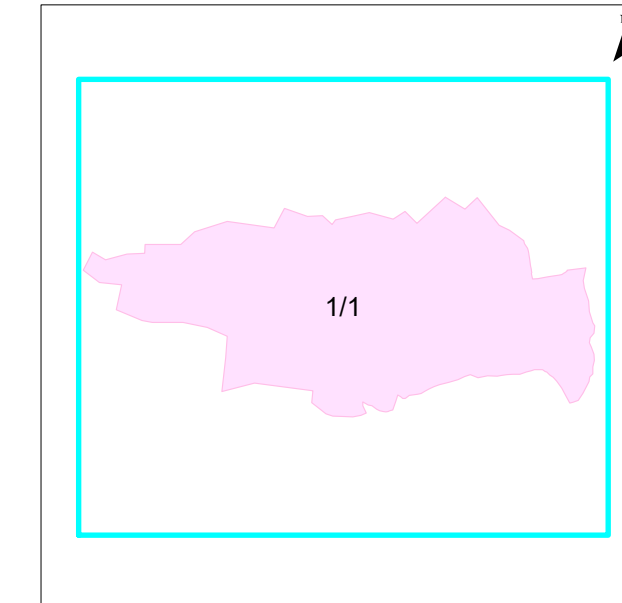
SIMBOLOGIA

LIMITES	
INTERNACIONAL	-----
ESTATAL	-----
DISTRITO ELECTORAL LOCAL	-----
MUNICIPAL / DEMARCACION TERRITORIAL	-----
SECCIONAL	-----
MANZANA (LOCALIDAD URBANA, LOCALIDAD RURAL)	-----
CLAVES GEOELECTORALES	
SECCION	0000
LOCALIDAD	(000)
MANZANA	0000
VIAS DE COMUNICACION	
AUTOPISTA / PAVIMENTADA	=====
TERRACERIA	-----
BRECHA	-----
VEREDA	-----
VIA DE FERROCARRIL	-----
SEDE DE GOBIERNO	
CAPITAL DEL ESTADO	★
MUNICIPIO / DEMARCACION TERRITORIAL	●
HIDROGRAFIA	
LAGO, LAGUNA O PRESA	=====
RIO, ARROYO O CANAL	=====
POBLACIONES	
LOCALIDAD RURAL	▲
LOCALIDAD RURAL CABECERA DE SECCION	■
LOCALIDAD RURAL INHABILITADA	△
SERVICIOS	
IGLESIA	✚
ESCUELA	▣
ASISTENCIA MEDICA	⚕
MERCADO	🏪
OFICINA MUNICIPAL / OFICINA DE ALCALDIA (CDMX)	🏛
AEROPUERTO	✈
ESTACION DEL METRO	🚇
PLAZA / MONUMENTO	🏛
CEMENTERIO	⚰
PUNTE PEATONAL AEREO Y SUBTERRANEO	🚶
PUNTE VEHICULAR AEREO Y SUBTERRANEO	🚗
AREA VERDE	🌿
CAMELLON CON AREA VERDE O ADOQUIN	🌿
JUNTA LOCAL EJECUTIVA, DISTRITAL EJECUTIVA	🏛
ABREVIATURA / OTROS	
DEMARCACION TERRITORIAL (CIUDAD DE MEXICO)	DT
AREA DE AMPLIACION	-----

UBICACION DEL DISTRITO EN LA ENTIDAD



INDICE DE ARMADO



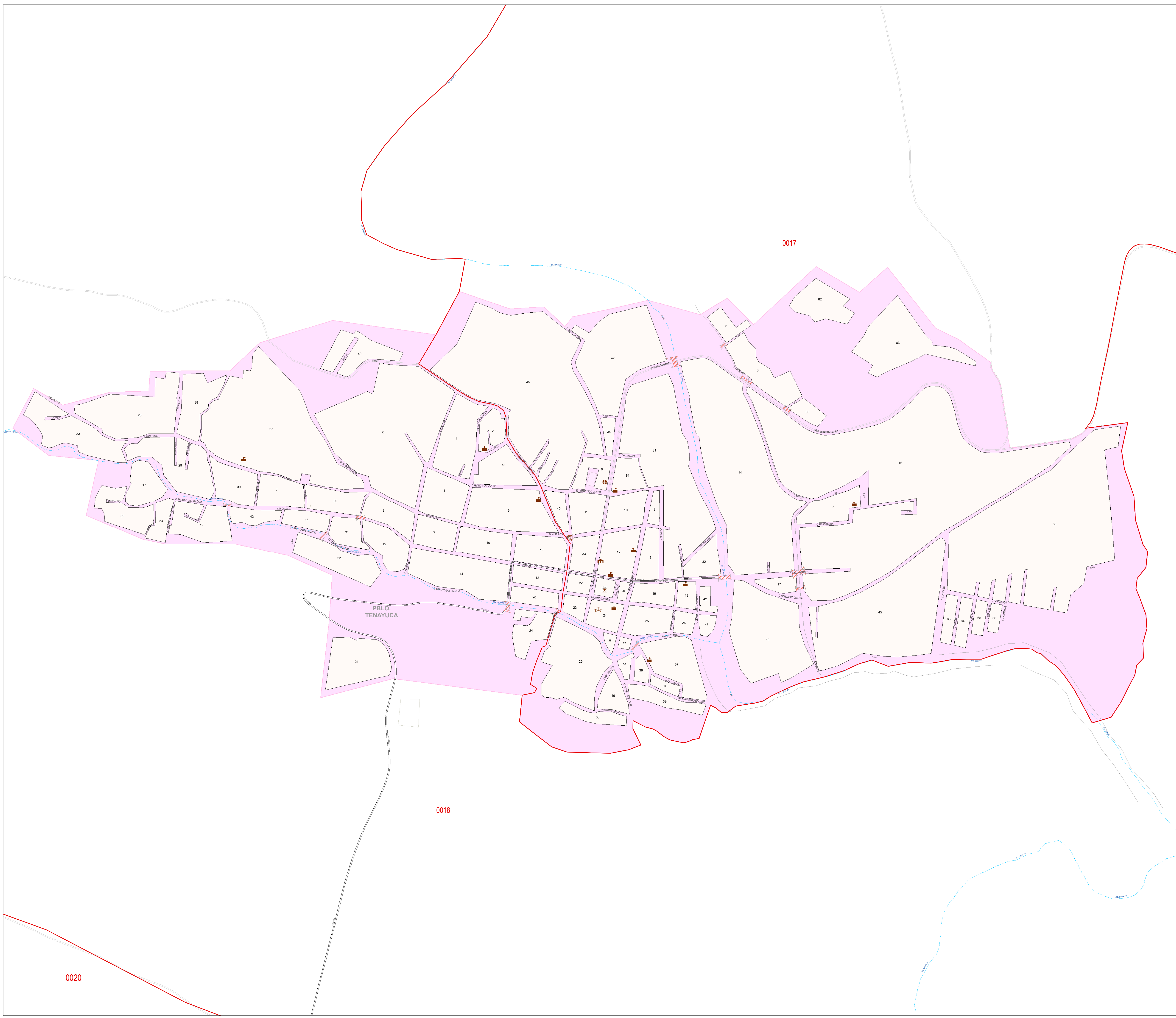
1:4,000

1 cm = 40 metros

PLANO URBANO SECCIONAL
IDENTIFICACION ELECTORAL

NOMBRE ENTIDAD:	CVE ENTIDAD:
ZACATECAS	32
DISTRITO ELECTORAL LOCAL	
15	
NOMBRE MUNICIPIO / DEMARCACION TERRITORIAL:	CVE MUNICIPIO / DT:
APULCO	002
NOMBRE LOCALIDAD:	CVE LOCALIDAD:
TENAYUCA	0025

AUTORIZO
LIC. MARTIN EDUARDO NAVARRO SORELLANO
VOCA ESTATAL DEL I.F.E.
FECHA DE CORTE: 30 DE JULIO DE 2022
PROYECCION CARTOGRAFICA: UTM - ZONA 13 DATUM: WGS84
FUENTE: INE / IFE / ICE



0020

0017

0018

PBLO. TENAYUCA