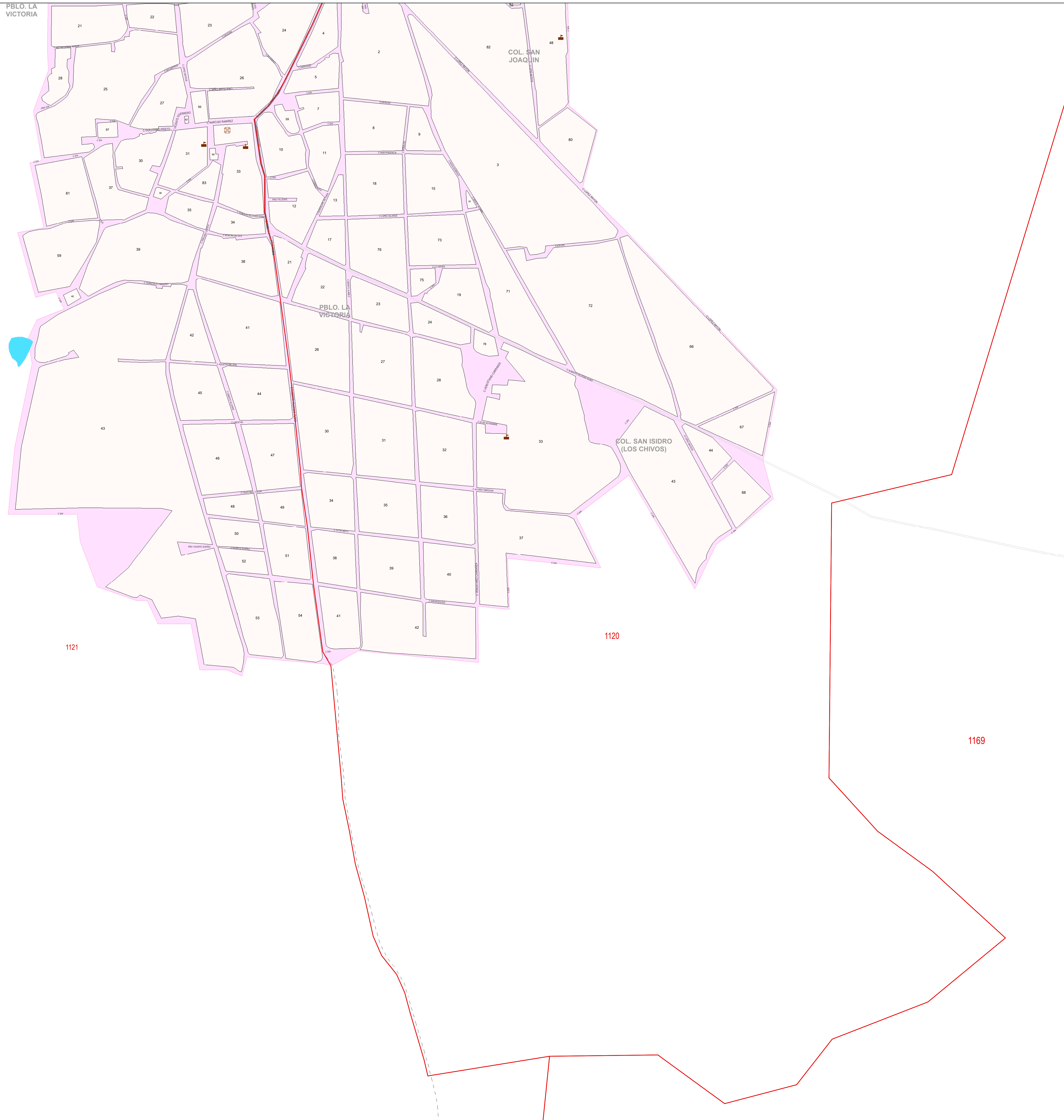


PBLO. LA VICTORIA



1121

1120

1169

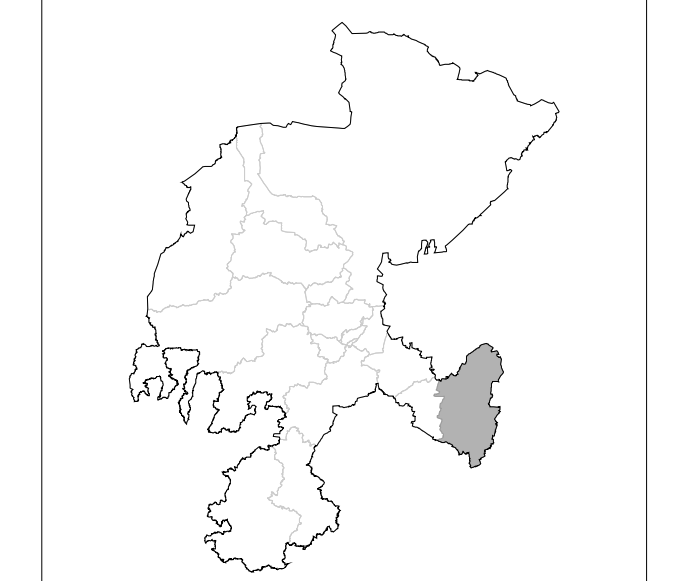


INSTITUTO NACIONAL ELECTORAL
 REGISTRO FEDERAL DE ELECTORES
 COORDINACION DE OPERACION EN CAMPO
 DIRECCION DE CARTOGRAFIA ELECTORAL

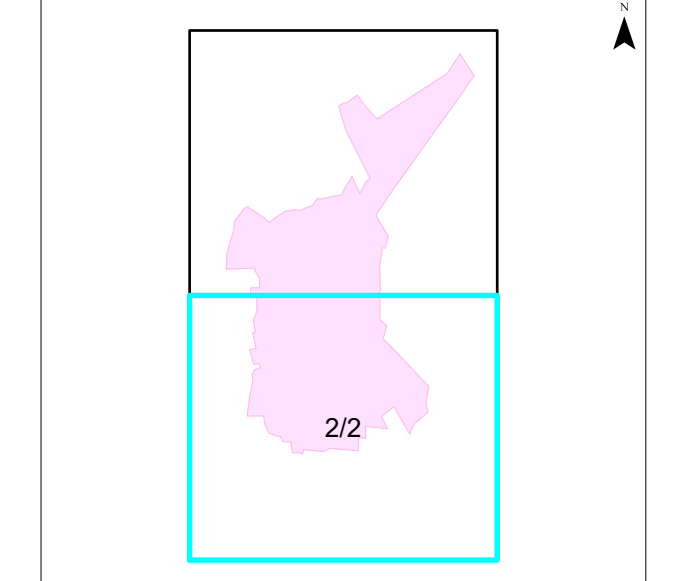
SIMBOLOGIA

LIMITES	
INTERNACIONAL	-----
ESTATAL	-----
DISTRITO ELECTORAL LOCAL	-----
MUNICIPAL / DEMARCACION TERRITORIAL	-----
SECCIONAL	-----
MANZANA (LOCALIDAD URBANA, LOCALIDAD RURAL)	-----
CLAVES GEOELECTORALES	
SECCION	0000
LOCALIDAD	(000)
MANZANA	0000
VIAS DE COMUNICACION	
AUTOPISTA / PAVIMENTADA	=====
TERRACERIA	=====
BRECHA	-----
VEREDA	-----
VIA DE FERROCARRIL	-----
SEDE DE GOBIERNO	
CAPITAL DEL ESTADO	★
MUNICIPIO / DEMARCACION TERRITORIAL	●
HIDROGRAFIA	
LAGO, LAGUNA O PRESA	=====
RIO, ARROYO O CANAL	=====
POBLACIONES	
LOCALIDAD RURAL	▲
LOCALIDAD RURAL CABECERA DE SECCION	■
LOCALIDAD RURAL INHABILITADA	△
SERVICIOS	
IGLESIA	⊕
ESCUELA	⊕
ASISTENCIA MEDICA	⊕
MERCADO	⊕
OFICINA MUNICIPAL / OFICINA DE ALCALDIA (CDMX)	⊕
AEROPUERTO	✈
ESTACION DEL METRO	⊕
PLAZA / MONUMENTO	⊕
CEMENTERIO	⊕
PUENTE PEATONAL AEREO Y SUBTERRANEO	⊕
PUENTE VEHICULAR AEREO Y SUBTERRANEO	⊕
AREA VERDE	=====
CAMELLON CON AREA VERDE O ADOQUIN	=====
JUNTA LOCAL EJECUTIVA, DISTRITAL EJECUTIVA	⊕
ABREVIATURA / OTROS	
DEMARCACION TERRITORIAL (CIUDAD DE MEXICO)	DT
AREA DE AMPLIACION	=====

UBICACION DEL DISTRITO EN LA ENTIDAD



INDICE DE ARMADO



1:3,500
1 cm = 35 metros

PLANO URBANO SECCIONAL
IDENTIFICACION ELECTORAL

NOMBRE ENTIDAD: **ZACATECAS** CVE ENTIDAD: **32**
 DISTRITO ELECTORAL LOCAL: **14**
 NOMBRE MUNICIPIO / DEMARCACION TERRITORIAL: **PINOS** CVE MUNICIPIO / DT: **038**
 NOMBRE LOCALIDAD: **LA VICTORIA** CVE LOCALIDAD: **0168**

AUTORIZO
LIC. MARTIN EDUARDO NAVARRO SORELLANO
VOCAL ESTATAL DEL I.F.E.
FECHA DE CORTE: 30 DE JULIO DE 2022
PROYECCION CARTOGRAFICA: UTM - ZONA 13 DATUM: WGS84
FUENTE: INE / IFE / OCE PLANO: 321431818MAG002_2022