




































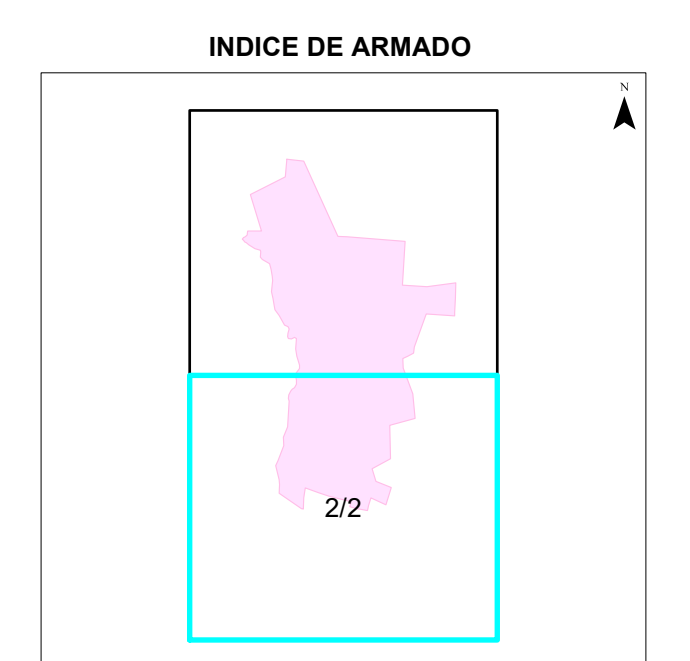


**SIMBOLOGIA**

- LIMITES**
- INTERNACIONAL 
  - ESTATAL 
  - DISTRITO ELECTORAL LOCAL 
  - MUNICIPAL / DEMARACION TERRITORIAL 
  - SECCIONAL 
  - MANZANA (LOCALIDAD URBANA, LOCALIDAD RURAL) 
- CLAVES GEOELECTORALES**
- SECCION  0000
  - LOCALIDAD  0000
  - MANZANA  0000
- VIAS DE COMUNICACION**
- AUTOPISTA / PAVIMENTADA 
  - TERRACERIA 
  - BRECHA 
  - VEREDA 
  - VIA DE FERROCARRIL 
- SEDE DE GOBIERNO**
- CAPITAL DEL ESTADO 
  - MUNICIPIO / DEMARACION TERRITORIAL 
- HIDROGRAFIA**
- LAGO, LAGUNA O PRESA 
  - RIO, ARROYO O CANAL 
- POBLACIONES**
- LOCALIDAD RURAL 
  - LOCALIDAD RURAL CABECERA DE SECCION 
  - LOCALIDAD RURAL INHABILITADA 
- SERVICIOS**
- IGLESIA 
  - ESCUELA 
  - ASISTENCIA MEDICA 
  - MERCADO 
  - OFICINA MUNICIPAL / OFICINA DE ALCALDIA (CDMX) 
  - AEROPUERTO 
  - ESTACION DEL METRO 
  - PLAZA / MONUMENTO 
  - CEMENTERIO 
  - PUENTE PEATONAL AEREO Y SUBTERRANEO 
  - PUENTE VEHICULAR AEREO Y SUBTERRANEO 
  - AREA VERDE 
  - CAMELLON CON AREA VERDE O ADOQUIN 
  - JUNTA LOCAL EJECUTIVA, DISTRITAL EJECUTIVA 
- ABREVIATURA / OTROS**
- DEMARACION TERRITORIAL (CIUDAD DE MEXICO)  DT
  - AREA DE AMPLIACION 



**1:3,000**  
 1 cm = 30 metros

**PLANO URBANO SECCIONAL**  
 IDENTIFICACION ELECTORAL

NOMBRE ENTIDAD:	CVE ENTIDAD:
<b>ZACATECAS</b>	<b>32</b>
DISTRITO ELECTORAL LOCAL	
<b>11</b>	
NOMBRE MUNICIPIO / DEMARACION TERRITORIAL:	CVE MUNICIPIO / DT:
<b>OJOCALIENTE</b>	<b>036</b>
NOMBRE LOCALIDAD:	CVE LOCALIDAD:
<b>PASTORIA</b>	<b>0025</b>

AUTORIZO  
**LIC. MARTIN EDUARDO NAVARRO SORELLANO**  
 VOCAL ESTATAL DEL I.F.E.  
 FECHA DE CORTE: 31 DE JULIO DE 2022  
 PROYECCION CARTOGRAFICA UTM - ZONA 13 DATUM WGS84  
 FUENTE: INE / IFE / DCE PUSOL121130304500003\_20722